



Freiburg   
IM BREISGAU

# RÄUM- UND STREUPLAN

für den Straßenwinterdienst

**2022/2023**

auf öffentlichen Straßen und Plätzen

sowie Park- und Grünanlagen

der Stadt Freiburg



I N H A L T S V E R Z E I C H N I S		Seite
I.	Einleitung	3
II.	Allgemeine Hinweise zur Organisation des Winterdienstes	4
III.	winterliche Ausnahmesituationen	6
IV.	Organisation des Winterdienstes in den Streubezirken	6
V.	Organisation des Winterdienstes in den Park- und Grünanlagen	9
VI.	Durchführung des Räum- und Streudienstes	11
VII.	Nachweis der Streueinsätze	12
VIII.	Salz Silo, Feuchtsalzanlage und Splitt Lager	12
VIII.	Zusätzlicher Geräte- und Personaleinsatz	13
X.	Anordnungen	13
XI.	Aufgabenverteilung in den Streubezirken	14
XII.	Winterdienst in den Ortsverwaltungen	18

#### Anlagen

- Rufbereitschaft
  - Einsatzleitung Straßenreinigung
  - Einsatzleitung Werkstatt
  - Einsatzleitung Park- und Grünanlagen
- Räum- und Streuplan
  - Fahrbahnen - Kat. I
  - Kat. II
- Räum- und Streuplan
  - Radwege
- Räum- und Streuplan
  - manuelle Reinigung
- Räum- und Streuplan
  - Gehwegreinigung
- Räum- und Streuplan
  - Ortsverwaltungen
- Räum- und Streuplan
  - Park- und Grünanlagen
- Notfallplan
  - Fahrbahnen
- Notfallplan
  - Überwege

## I. Einleitung

---

Der Winterdienst der Abfallwirtschaft und Stadtreinigung Freiburg GmbH erfolgt nach dem Gemeinderatsbeschluss vom 09.11.1992 gemäß Verfügung des Bürgermeisteramtes, Dezernat I vom 11.11.1982. Ergänzend zum Gemeinderatsbeschluss wurden in der Dezernentenkonferenz vom 22.11.2011 weitere Maßnahmen zur Reduzierung des Salzverbrauches bzw. Schonung der Umwelt beschlossen.

Mit der Drucksache G-14/154 29.08.2014 wurde der Gemeinderat über weitere Neuregelungen und Anpassungen für den Winterdienst der Stadt Freiburg informiert.

Das Land Baden-Württemberg hat durch das Verwaltungsstruktur-Reformgesetz vom 01.07.2004 den Stadt- und Landkreisen die Zuständigkeit für den Betrieb und die Unterhaltung der Bundes-, Landes- und Kreisstraßen (mit Ausnahme der Bundesautobahnen) ab dem 01.01.2005 übertragen. Damit geht auch die Zuständigkeit auf die Stadt- und Landkreise über. Der Landkreis Emmendingen sowie der Landkreis Breisgau-Hochschwarzwald sind mit der Stadt Freiburg i.Br. - vertreten durch Herrn Oberbürgermeister Martin Horn - übereingekommen, dass sinnvolle landkreisübergreifende Streckenabschnitte im Rahmen des Winterdienstes erhalten bleiben.

Die Vereinbarung über den Winterdienst zwischen der Stadt Freiburg i. Br. und dem Landkreis Breisgau-Hochschwarzwald wurde am 17.10./10.11.2005 abgeschlossen. Die Vereinbarung über den Winterdienst zwischen der Stadt Freiburg i. Br. und dem Landkreis Emmendingen wurde am 31.10./06.12.2005 abgeschlossen.

Der Landkreis Emmendingen und der Landkreis Breisgau-Hochschwarzwald verpflichteten sich, ab der Winterdienstsaison 2005/2006 für die Stadt Freiburg i. Br. entsprechend dem Leistungsheft für den Straßenbetriebsdienst in der jeweils gültigen Fassung den Winterdienst, auf den auf **Seite 15 ff.** genannten Strecken, durchzuführen.

## II. Allgemeine Hinweise zur Organisation des Winterdienstes

---

Aufgrund der allgemeinen Verkehrssicherungspflicht ist die Stadt Freiburg i. Br. verpflichtet, Fahrbahnen, Radwege und Geh-/ Überwege im Winter von Schnee zu räumen und bei Glätte zu bestreuen. Hiernach sind - soweit es die öffentliche Sicherheit und Ordnung erfordert - die öffentlichen Straßen innerhalb der geschlossenen Ortslage, einschließlich der Ortsdurchfahrten, von Kreis-, Landes- und Bundesstraßen, sowie verkehrswichtige Radwege zu räumen und zu streuen.

Im Rahmen der Organisation und Durchführung des Räum- und Streudienstes ist verschiedenen Aspekten Rechnung zu tragen. Die Aufrechterhaltung der öffentlichen Sicherheit und Ordnung sowie die Leistungsfähigkeit und der Umweltschutz sind sinnvoll miteinander in Einklang zu bringen.

Die Räum- und Streupflicht innerhalb der Verkehrssicherungspflicht unterliegt dem Vorbehalt des Zumutbaren. Die Verkehrssicherungspflichtigen haben die objektiv erforderlichen und zumutbaren Vorkehrungen zu treffen, die notwendig sind, damit Gefahren die Anderen unvermutet drohen, abgewendet werden. Reinigungspflichten rund um die Uhr werden nicht gefordert.

Zur Durchführung einer regelmäßigen Schneeräumung und Streuung werden die Straßen und Radwege, in Streubezirke eingeteilt. Gemäß Gehwegreinigungssatzung der Stadt Freiburg i. Br. wird die Winterdienstpflicht auf Gehwegen auf die Straßenanlieger übertragen. Bei der Stadt Freiburg verbleibt die Winterdienstpflicht für Gehwege entlang von Grundstücken bei denen es keine Anlieger lt. Gehwegreinigungssatzung gibt z.B. Grün- und Parkanlagen oder Spielplätzen. Innerhalb von Grün- und Parkanlagen besteht die Winterdienstpflicht nur für verkehrswichtige Fußwege.

Da es technisch nicht möglich ist, bei Schnee- oder Eisglätte alle Fahrbahnen und Gehwege gleichzeitig zu räumen und zu streuen, werden innerhalb der Streubezirke die Straßen, Radwege, Geh- und Überwege sowie Fußwege in Grün- und Parkanlagen in der Reihenfolge ihrer Verkehrsbedeutung in Dringlichkeitsstufen eingeordnet. Die Räum- und Streupflicht besteht auch sonn- und feiertags.

Zur Durchführung des Räum- und Streudienstes sind rechtzeitig die Fahrzeuge, Gerätschaften, Streumaterial und das Personal bereit zu stellen, zu schulen und in das Arbeitsgebiet einzuweisen. Insbesondere ist das Personal darüber zu belehren, wann, wo und in welcher Weise Räum- und Streumaßnahmen durchzuführen sind. Ferner ist sicherzustellen, dass das Personal mit den örtlichen Verhältnissen vertraut ist, die Streubezirke kennt und die Gerätschaften bedienen kann.

Dem Winterdienstorganisationsplan ist der Streuplan hinterlegt, der alle verkehrswichtigen und gefährlichen Straßenabschnitte und Fußgängerüberwege, Gehwege soweit keine Anliegerverpflichtung besteht, Radwege und Parkplätze beinhaltet.

Die Fahrstrecken der Einsatzfahrzeuge sind in den Streuplänen festgelegt und orientieren sich an deren Verkehrsbedeutung.

Mit dem Räumen und Streuen ist so rechtzeitig zu beginnen, dass dies vor dem Einsetzen des Hauptberufsverkehrs abgeschlossen ist.

Der Winterdienst auf den Straßen und Radwegen innerhalb der geschlossenen Ortslage mit der Dringlichkeitsstufe I muss so früh begonnen werden, dass er werktags bis 7:00 Uhr abgeschlossen ist (sonn- und feiertags bis 9:00 Uhr).

Gehwege werden werktags bis 7:00 Uhr, sonn- und feiertags bis 9:00 Uhr geräumt. In den Abendstunden endet der Winterdienst auf Straßen und Gehwegen mit dem Aufhören des allgemeinen Tagesverkehrs (zwischen 20:00 Uhr und 22:00 Uhr).

Alle Aktivitäten im Rahmen des Winterdienstes z. B. Räumen, Streuen, Kontrollfahrten etc. werden im Winterdienst-Kontrollbuch dokumentiert. Ebenfalls im Winterdienst-Kontrollbuch sind die Wetteraufzeichnungen von November bis März niederzulegen.

Zur Aufgabe für alle im Winterdienst eingesetzten Mitarbeiter gehört auch der Warn- und Erkennungsdienst bei festgestellten Glättebildungen. Diese sind dem verantwortlichen Einsatzleiter sofort zu melden.

Die Häufigkeit der Kontrollen richtet sich nach der Verkehrsbedeutung und dem Gefahrenpotential der jeweiligen Straße/Weg.

Bei der Anwendung von Streusalzen sind folgende Hinweise zu beachten:

- Streusalz soll nicht über die Fahrbahnränder hinaus gestreut werden.
- Die einzustellende Streubreite soll ca. 1 Meter geringer sein als die zu bestreute Fahrbahnbreite.
- Die Fahrgeschwindigkeit bei einem Streueinsatz soll 40 km/h nicht überschreiten.
- Streueinsätze auf trockenen, feuchten oder nassen Fahrbahnen sind nur auszuführen, wenn:
  - die kurzfristige Wettervorhersage für das betreffende Gebiet Niederschläge erwarten lässt und die Fahrbahntemperatur bei 0°C liegt;
  - bei feuchten oder nassen Fahrbahnen mit unter den Gefrierpunkt sinkenden Lufttemperaturen gerechnet werden muss;
  - Schneefall einsetzt.

Bevor Flächen mit der Dringlichkeitsstufe II geräumt oder gestreut werden, ist zu prüfen, ob bei Fahrbahnen und Radwegen der Stufe I ein Nachräumen oder Nachstreuen notwendig ist. Dies gilt insbesondere für verkehrswichtige und gefährliche Stellen sowie für wichtige Fußgängerbereiche.

Die Durchführung des Winterdienstes wird vom Einsatzleiter durch unvermutete Kontrollen überwacht. Die Kontrollen werden im Streubuch vermerkt.

Derzeit gibt es keine verbindliche Vorschrift, dass Winterdienstfahrzeuge grundsätzlich mit einem Beifahrer zu besetzen sind. Es können jedoch Situationen eintreten, in denen ein Beifahrer notwendig wird.

### **III. Winterliche Ausnahmesituationen**

---

Trotz aller vorausschauenden Planungen sowie der entsprechenden vorsorglichen Personal- und Gerätebereitstellung für den Winterdienst, kann es in Ausnahmesituationen zu einem nur noch eingeschränkten Winterdienstangebot kommen. Solche Situationen können z. B. eintreten, wenn über mehrere Tage in Folge mit starkem Schneefall gerechnet werden muss, die Schnee- bzw. die zu räumenden Schneemengen ein für Freiburg als normal anzunehmendes Maß überschreiten oder z. B. Blitzeis im gesamten Stadtgebiet auftritt.

In solchen Fällen werden die Einsatzprioritäten entsprechend der Verkehrsbedeutung festgelegt. Dieser Notfallplan wird im jährlich zu erstellenden Winterdienstplan gemeinsam zwischen ASF und GuT definiert und festgeschrieben.

Das Inkrafttreten dieses Notfallplans wird zwischen GuT und ASF abgestimmt und so früh wie möglich über die örtlichen Medien bekannt gegeben.

In winterlichen Ausnahmesituationen mit nur noch eingeschränktem Räumdienst kann es nicht mehr gewährleistet werden, dass z. B. alle im Winterdienstplan enthaltenen Straßen, Radwege und Buslinien geräumt werden.

Gem. Drucksache G-15/038 unterstützt das Forstamt die ASF GmbH bei hochwinterlichen Verhältnissen beim Winterdienst.

Der Einsatz des Forstamtes erfolgt, wenn der Notfallplan der ASF GmbH in Kraft tritt und die ASF wegen hochwinterlicher Verhältnisse sich auf die Räumung der Hauptverkehrsachsen gem. Notfallplan beschränkt. Der Notfallplan und damit der Einsatz des Forstamtes wird mit ca. 2-3 Tagen Vorlauf in Kraft gesetzt.

In diesem Fall räumen Mitarbeiter des Forstamtes in 5 Bezirken Straßenübergänge vor Schulen, Kindergärten und sozialen Einrichtungen gem. Einsatzplan.

### **IV. Organisation des Winterdienstes in den Streubezirken der ASF GmbH**

---

#### **1. Verantwortliche Einsatzleiter**

Herr HERMANN	- Einsatzleitung	Tel. Dienst: 76707-620
Herr SCHLUPF	- Einsatzleitung	Tel. Dienst: 76707-179
Frau JURZINSKY	- Einsatzleitung	Tel. Dienst 76707-170
Rufbereitschaft		Mobil : 0173-6768753

#### **2. Einweisung**

Die Bereichs-/Einsatzleitung nimmt regelmäßig vor Beginn der Winterdienstsaison an Fortbildungsmaßnahmen zu rechtlichen Grundlagen im Winterdienst sowie Seminaren zur Thematik Glättebildung teil.

Alle Mitarbeiter im Winterdienst werden durch die Bereichsleitung in die jeweiligen Räum- und Streupläne der Stadt Freiburg i. Br. eingewiesen.

### **3. Winterdienstorganisation**

- a) Die Einsatzleitung des Winterdienstes obliegt während der Dienstzeit von Montag - Donnerstag 6:30 Uhr - 15:30 Uhr und am Freitag bis 12:00 Uhr dem Einsatzleiter der Stadtreinigung.
- b) Einsätze außerhalb der Arbeitszeit z. B. bei plötzlich auftretender Schnee- und Eisglätte sowie die Überwachung der Räum- und Streuarbeiten erfolgen durch die verantwortlichen Einsatzleiter.
- c) Die Einsatzzentrale der Polizei meldet die Gefahrenmeldungen an die Einsatzleitung Winterdienst ASF (Dienstzeit Tel. 76707-620 / außerhalb siehe Rufbereitschaft).
- d) Die im Winterdienst eingesetzten Einsatzleiter wechseln sich im wöchentlichen Turnus ab (siehe Telefon-Bereitschaftsplan). Der Winterdiensteinsatz erfolgt zentral vom Betriebshof St. Gabriel.
- e) Die Meldungen der VAG-Leitstelle über Schnee- und Eisglätte werden direkt an die Einsatzzentrale der Polizei gemeldet.
- f) Die Räumfahrzeuge der VAG werden mit Salz und Splitt auf dem Zentralen Betriebshof St. Gabriel beladen; die Menge ist dem Einsatzleiter anzugeben.

### **4. Rufbereitschaft**

- Der Bereitschaftsdienst für den Winterdienst besteht vom 1. November bis einschließlich 31. März.
- Die Rufbereitschaft wird in den Monaten November und März nach Bedarf angeordnet.
- Eine ständige Rufbereitschaft ist in den Monaten Dezember bis Februar eingerichtet. Die Rufbereitschaft erfolgt im wöchentlichen Wechsel von Montag, 6:30 Uhr bis Montag, 6:30 Uhr. Ausgenommen sind Arbeitstage Montag bis Donnerstag von 6:30 Uhr bis 15:00 Uhr; am Freitag bis 12:00 Uhr.
- Die Rufbereitschaft in den Monaten November und März wird je nach Wetterlage schriftlich (durch Aushang), mündlich oder telefonisch angeordnet.
- Die Mitarbeiter, die in der Rufbereitschaft stehen, sind verpflichtet:
  - sich nach Dienstende zu informieren, ob Rufbereitschaft angeordnet ist.
  - innerhalb der Rufbereitschaft jederzeit über Telefon oder Handy erreichbar zu sein.
  - bei plötzlich auftretender Schnee- und Eisglätte außerhalb der Dienstzeit werden die Mitarbeiter telefonisch alarmiert.

## **Werkstatt**

Die Werkstattmeister tragen die Verantwortung für den einwandfreien Zustand der Räum- und Streugeräte und für den Auf- und Umbau der angeforderten Streufahrzeuge. Der Werkstattleiter meldet die ordnungsgemäße Einsatzbereitschaft der Winterdienstfahrzeuge und Geräte bis spätestens Ende Oktober der Bereichsleitung Logistik.

Der Bereitschaftsdienst für die Werkstatt besteht vom 1. November bis einschließlich 31. März.

Die Werkstattleitung ist während den Winterdienstmonaten unter folgenden Rufnummern zu erreichen:

Kfz-Meister Herr EHRENFELDER,	Telefon: 76707-650
Kfz-Meister Herr WIESSLER,	Telefon: 76707-652

Außerhalb der Arbeitszeit ist die Werkstattleitung unter der Handy-Nummer zu erreichen (siehe Rufbereitschaft Werkstatt).

## **5. Wetterbericht**

Die täglichen Wettermeldungen für das Stadtgebiet Freiburg erfolgen von der Meteogroup Deutschland GmbH per E-Mail an die Bereichs-/Einsatzleitung. Es sind 4 Messpunkte im Stadtgebiet eingerichtet.

Gefahren-/Warnmeldungen werden per SMS gemeldet und zeigen dem Einsatzleiter auch außerhalb der Arbeitszeit sofort die veränderte Wetterlage in Freiburg. Eine 24 Stunden-Hotline ist von der Meteogroup Deutschland GmbH bereitgestellt.

## **6. Glättemeldeanlagen**

Zwei Glättemeldeanlagen (GMA) sind an den Standorten Westrandstraße (Mooswaldallee) in der Höhe der Fa. Pfizer und B 31 Kappler Knoten in Fahrtrichtung Tunnel Freiburg installiert. Die GMA ist eine Messeinrichtung für Lufttemperatur, relative Feuchte, Niederschlagsintensität, Windrichtung und Geschwindigkeit. Im Fahrbahn Belag ist noch ein passiver Fahrbahnsensor zur Messung der Fahrbahnoberflächentemperatur und des Fahrbahnzustandes (z. B. Trocken/Eis/Schnee/Rest Salz/überfrierende Nässe) installiert.

## **7. Allgemeines**

Die Winterdiensteinsätze der ASF GmbH und des Garten- und Tiefbauamts werden täglich abgestimmt.



## V. Organisation des Winterdienstes in Grün- und Parkanlagen

---

### 1. Verantwortliche Einsatzleiter

Herr Heudorfer	- Sachgebietsleiter	Tel. Dienst: 201-4760 Mobil 0175/4316552
Herr Kaltenbach	- Leitung Süd/West (westlich der Güterbahnlinie) Streubezirk Krozinger Straße und Seepark	Tel. Dienst: 201-4773 Mobil 0175/4316550
Herr Faißt	- Leitung Nord/Ost (östlich der Güterbahnlinie) Streubezirk Stadtgarten und Bergäcker Friedhof	Tel. Dienst: 201-4768 Mobil 0175/4316562

### 2. Einweisung

Die für den Winterdienst verantwortlichen Mitarbeiter nehmen in regelmäßigen Abständen an Fortbildungsmaßnahmen zum Winterdienst teil.

Alle am Winterdienst beteiligten Mitarbeiter/innen werden von den Einsatzleitern in die Räum- und Streupläne eingewiesen.

### 3. Winterdienstorganisationen

#### 3.1 Einsatzleitung Winterdienst

Die Einsatzleitung des Winterdienstes obliegt an den normalen Arbeitstagen der Leitung des Bezirks Süd/West bzw. Nord/Ost (siehe 1.).

An Wochenenden (Sa./So.) und Feiertagen obliegt die Einsatzleitung dem jeweiligen zum Dienst eingeteilten Vorarbeiter/Einsatzleiter (siehe Anlage: Einsatzleitung).

#### 3.2 Streubezirke

Zur besseren Organisation der Winterdiensteinsätze werden die Park- und Grünanlagen in 4 Streubezirke eingeteilt.

- Bezirk Bergäcker Friedhof:      Stadtteile  
Littenweiler, Waldsee, Oberau, Wiehre

- Bezirk Stadtgarten:              Stadtteile  
Altstadt, Neuburg, Herdern, Zähringen

- Bezirk Krozinger Straße:           Stadtteile  
Vauban, St. Georgen, Haslach, Weingarten,  
Rieselfeld, Gewerbegebiet Haid
  
- Bezirk Seepark:                    Stadtteile  
Stühlinger, Betzenhausen, Mooswald, Land-  
wasser, Brühl- Beurbarung, Gewerbegebiet-  
Nord, Gewerbegebiet Hochdorf

### **3.3 Rufbereitschaft**

- Der Rufbereitschaftsdienst für den Winterdienst besteht vom 1. November bis 31. März.
  
- Das Garten- und Tiefbauamt holt bei der ASF GmbH die genauen Wettermeldungen/-daten ein und ordnet in Abstimmung mit der ASF GmbH bei sich abzeichnenden Schneefall, Schnee- oder Eisglätte, Rufbereitschaft für die Park- und Grünanlagen an.
  
- Die Anordnung zur Rufbereitschaft wird über ein Formblatt per Fax an die Streubezirke verteilt. Die zur Rufbereitschaft eingeteilten Mitarbeiter/-innen haben sich für einen Winterdiensteinsatz bereitzuhalten und müssen telefonisch erreichbar sein.
  
- An Werktagen bzw. Arbeitstagen wird der Winterdienst von den im jeweiligen Bezirk arbeitenden Mitarbeiter/-innen durchgeführt. Ein gesonderter Rufbereitschaftsplan ist nicht erforderlich.
  
- Für die Wochenenden (Sa./So.), Feiertage und arbeitsfreien Tage wird ein Rufbereitschaftsplan aufgestellt. Im Falle eines notwendigen Winterdiensteinsatzes benachrichtigt der verantwortliche Einsatzleiter die zur Rufbereitschaft eingeteilten Mitarbeiter/-innen per Telefon/Handy.
  
- Die Rufbereitschaft beginnt um 4:00 Uhr und endet um 12:00 Uhr der jeweils eingeteilten Tage.

## VI. Organisation des Winterdienstes für Überwege in Ausnahmesituationen

---

### 1. Einteilung der Arbeitsgruppen

Bezirk	Rotte	Vorarbeiter	Telefon
Ü1 Landwasser/ Mooswald/ Stühlinger	Rotte Revier <b>Mooswald</b>	Christian Riesterer	07661/989337 oder 0151/46622737
Ü2 Zähringen/Herdern	Rotte Revier <b>Roßkopf</b>	Marc Fässler	0171/9767833
Ü3 Altstadt/Wiehre	Rotte Revier <b>Schauinsland</b>  Staatswaldrotte	Manfred Gutmann	0173/5673739
Ü4 Rieselfeld/Haslach/ St. Georgen	Rotte Revier <b>Günterstal</b>	Johannes Schneider	07602/1514 oder 01520/8534710

Revier	Revierleiter	Telefon
Waldsee	Björn Rheinbay	0171/9741228
Günterstal	Klaus Echle	0170/7661931
Schauinsland	Philipp Schell	0170/7661932
Roßkopf	Dieter Thoma	0175/1850177
Mooswald	Ernst Krämer	0175/9322478

### 2. Aktivierung/Ablauf

Die Alarmierung erfolgt von Montag bis Donnerstag in den Zeiten von 08.00 – 16.00 Uhr und Freitag in der Zeit von 08.00 Uhr – 12.00 Uhr über das Forstamt (0761/201-6201). An Wochenenden und Feiertagen ist ein Bereitschaftsdienst (0175/9322476) eingerichtet, der die Vorarbeiter aktiviert, die wiederum ihre Arbeitskollegen informieren. In Notfällen ist darüber hinaus die Amtsleitung, Frau Schmalfuß, unter folgenden Tel.-Nr. erreichbar: Mobil 0171/9741205 Festnetz 0761/4002761.

Der Winterdienst beginnt für die Bezirke Landwasser/Mooswald/Stühlinger morgens um 05.00 Uhr am Betriebshof St. Gabriel, für die Bezirke Ü3 Altstadt/Wiehre und Ü4 Rieselfeld/Haslach/St. Georgen am Salzdepot „Am Kreuz“ in Günterstal. Der Bezirk Ü5 beginnt am Salzdepot in Ebnet an der Halle).

Es werden Fahrzeuge des Forstamtes verwendet. Das Salz wird offen auf die Pritschen (oder Anhänger) geladen.

## VII. Durchführung des Räum- und Streudienstes

---

### 1. Allgemeines/Auftaustoffe

Bei Schneefall sind die Straßen/Radwege erst zu räumen; dann kann gleichzeitig eine Streuung erfolgen.

#### **Kategorie I**

Hauptverkehrsstraßen (Bus- und Straßenbahnlinien, Bergstraßen)

Im Normalfall liegen die Streustoffmengen zwischen 10-20 g/m<sup>2</sup> und Räumumlauf. In Ausnahmesituationen und an besonders verkehrsbedeutenden Stellen können in extremen Einzelfall bis 40 g/m<sup>2</sup> und Räumumlauf erforderlich werden.

#### **Kategorie II**

Nebenstraßen mit starkem Durchgangsverkehr

Die Streustoffmenge liegt in diesem Bereich bei max. 10 g/m<sup>2</sup> beschränkt werden. Dies kann bei starkem langanhaltendem Schneefall und tiefen Temperaturen dazu führen, dass sich die Verkehrsteilnehmer auf einer geschlossenen Schneedecke bewegen müssen.

### 2. Fahrbahnen

Der Winterdienst auf Fahrbahnen beginnt in allen Bezirken gleichzeitig und ist so aufeinander abzustimmen, dass gestreute und geräumte Straßen miteinander verbunden werden. Der Streuautomateneinsatz und der Räumdienst erfolgen nach folgender Rangordnung bei Berücksichtigung der topographischen Straßenlage.

Die Fahrbahnen sollen so geräumt und gestreut werden, dass ggf. neben der Fahrbahn vorhandene Radfahrstreifen mitgeräumt und gestreut werden. Der geräumte Schnee sollte die Radfahrstreifen nicht bzw. möglichst wenig blockieren.

#### **Rangordnung der Fahrbahnen:**

**Kategorie I.** Hauptverkehrsstraßen, (Bus- und Straßenbahnlinien, Bergstraßen).

**Kategorie II.** Nebenstraßen mit starkem Durchgangsverkehr.

**Kategorie III.** sind i.d.R. reine Wohnstraßen, Parkplätze oder P&R-Plätze und werden bei Kenntnisnahme besonderer Gefahrenstellen, die die ASF GmbH durch eigene Anschauung oder entsprechende polizeiliche Hinweise erhält, geräumt und gestreut.

Bei Kontrollfahrten sind alle Brücken der Kategorie I zu kontrollieren und nach Bedarf ist eine punktuelle Streuung vorzunehmen.

### 3. Radwege

Der Winterdienst auf den Radwegen der Kategorie I beginnt in allen Bezirken gleichzeitig. Er ist so aufeinander abzustimmen, dass gestreute und geräumte Wege miteinander verbunden werden. Die Radwege der Klassifizierung II werden nachrangig geräumt und gestreut. In den Räum- und Streulisten nicht enthaltene Wege, werden bei Kenntnisnahme besonderer Gefahrstellen, die von der ASF GmbH durch eigene Anschauung oder entsprechende polizeiliche Hinweise erhält, geräumt und gestreut.

### 4. Gehwege und Fußgängerüberwege

Fußgängerüberwege, Überwege an Ampeln sowie Fuß- und Radwege auf Brücken werden durch die Reinigungskolonnen geräumt und abgestreut, in deren Reinigungsbezirk sie sich befinden. Auf Gehwegen und Fußgänger-Brücken darf kein **Auftausalz verwendet werden**. Der Räum- und Streudienst der einzelnen Kolonnen wird durch die Einsatzleitung überwacht. Die Treppenanlagen zu den Fußgängerunterführungen, Bahnhof, Treppen am ZOB, Wendeltreppen und große Freitreppen müssen mit einem Gemisch von Auftausalz und Splitt abgestreut werden.

### 5. Winterdienst-Fahrer

Alle Fahrer von Winterdienstfahrzeugen haben sich unaufgefordert über den Routenverlauf aller Räum- und Streubezirke zu informieren.

Die Dosiereinrichtungen der Streugeräte sind vom Fahrer täglich zu überprüfen. Die Streubreite ist so einzustellen, dass bei auftauenden Stoffen am Begleitgrün und bei Splitt keine Schäden verursacht werden.

Störungen an den Fahrzeugen oder Streugeräten sind vom Fahrer unverzüglich den Werkstattmeistern und der Bereichsleitung zu melden.

## VIII. Nachweis der Streueinsätze

---

Sämtliche Streu- und Räumereinsätze sind von den Fahrern der ASF GmbH und dem GuT sowie deren beauftragten Subunternehmer nach jedem Einsatz in den vorgeschriebenen Räum- und Streuplan einzutragen und von dem verantwortlichen Aufsichtsführenden zu überprüfen.

## IX. Salzsilo, Feuchtsalzanlage und Splittlager

---

### **Salzlager**

Halle lose 1.000 to  
Silo 500 to  
Natriumchloridlauge 25 % (Sole) ca. 75.000 Liter  
5 Salzsilos in den Streubezirken mit je 5 to

Die Einsatzleitung des Winterdienstes überwacht die Betriebsbereitschaft der Silos, der Feuchtsalzanlage und der Ladegeräte, sowie den Lagervorrat von Streumaterial. Die Bestellung von Streustoffen hat rechtzeitig zu erfolgen. Störungen sind unverzüglich der Bereichsleitung zu melden.

## **X. Zusätzlicher Geräte- und Personaleinsatz**

---

Bei Noteinsätzen, wie z. B. starkem Schneefall, Eisglätte oder zur Schneeabfuhr können evtl. zusätzlich Fahrzeuge, Geräte und Personal von den städtischen technischen Ämtern durch den diensthabenden Einsatzleiter angefordert werden. Der Einsatz erfolgt in Abstimmung mit der Bereichsleitung Logistik.

Arbeitskräfte und Geräte für den Streu- und Räumdienst werden auf Anforderung zusätzlich vom Garten- und Tiefbauamt, Forstamt und sonstigen Dienststellen gestellt.

## **XI. Anordnungen**

---

Die Bereichsleitung der Logistik trifft im Rahmen der laufenden Verwaltung alle notwendigen Anordnungen um einen reibungslosen Ablauf des Winterdienstes im Stadtgebiet Freiburg zu garantieren.

## **XII. Aufgabenverteilung in den Streubezirken**

---

### **Räum- und Streudienst auf Fahrbahnen der Stadt Freiburg**

**Der maschinelle Räum- und Streudienst in den Bezirken  
F 1 / F 2 / F 8 / F 10 / F11 / F 12 / F 16 / F 17 / F 19 / F 20 / F 21  
wird durchgeführt von:**

Abfallwirtschaft und Stadtreinigung Freiburg GmbH  
Hermann- Mitsch- Straße 26  
79108 Freiburg  
Tel. 0761/76707-620

**Der maschinelle Räum- und Streudienst in den Bezirken  
F 3 / F 4  
wird durchgeführt von:**

Fa. Zimmermann  
Heubuck 20  
79289 Horben

**Der maschinelle Räum- und Streudienst in den Bezirken  
F 7 / F 9 / F 15 / F 18  
wird durchgeführt von:**

Garten- und Tiefbauamt  
Fehrenbachallee 12  
79106 Freiburg

**Der maschinelle Räum- und Streudienst im Bezirk F 14  
wird durchgeführt von:**

Freiburger Verkehrs AG (VAG)  
Besanconallee 9  
79102 Freiburg

**Der maschinelle Räum- und Streudienst im Bezirk F 13  
wird durchgeführt von:**

Johann Joos  
Tief- und Straßenbauunternehmung GmbH & Co KG  
Industriestraße 1  
79258 Hartheim

**Der maschinelle Räum- und Streudienst im Bezirk  
wird durchgeführt von: F 22**

Straßenmeisterei Waldkirch  
Stahlhofstraße 1  
79183 Waldkirch  
Tel. 07681 4779880

**Der maschinelle Räum- und Streudienst im Bezirk  
wird durchgeführt von: F 23**

Straßenmeisterei Breisach  
Murhau 6  
79206 Breisach  
Tel. 0761 2187-6551

**Der maschinelle Räum- und Streudienst im Bezirk  
wird durchgeführt von: F 24**

Straßenmeisterei Kirchzarten  
Stegener Straße 17  
79199 Kirchzarten  
Tel. 0761 2187-6561

**Räum- und Streudienst auf Radwegen der Stadt Freiburg**

**Der maschinelle Räum- und Streudienst in den Bezirken  
R 1 – R 6  
wird durchgeführt von:**

Abfallwirtschaft und Stadtreinigung Freiburg GmbH  
Hermann- Mitsch- Straße 26  
79108 Freiburg  
Tel. 0761 76707-620

**Räum- und Streudienst auf Überwegen der Stadt Freiburg**

**Der manuelle Räum- und Streudienst in den Bezirken  
M 1 – M 12  
wird durchgeführt von:**

Abfallwirtschaft und Stadtreinigung Freiburg GmbH  
Hermann- Mitsch- Straße 26  
79108 Freiburg  
Tel. 0761 76707-620



## **Räum- und Streudienst in der Innenstadt ( GWR ) der Stadt Freiburg**

**Der manuelle Räum- und Streudienst in den Bezirken  
A 1 – A 4**

**wird durchgeführt von:**

Abfallwirtschaft und Stadtreinigung Freiburg GmbH  
Hermann- Mitsch- Straße 26  
79108 Freiburg  
Tel. 0761 76707-620

## **Räum- und Streudienst in den Park- und Grünanlagen der Stadt Freiburg**

**Der manuelle Räum- und Streudienst in den Bezirken  
Grün 1 – Grün 4 wird laut Abschnitt V eigenverantwortlich durchgeführt von:**

Garten- und Tiefbauamt  
Fehrenbachallee 12  
79106 Freiburg

### **XIII. Winterdienst in den Ortsverwaltungen**

---

Der manuelle/maschinelle Räum- und Streudienst im Bezirk **OV- 1**  
wird eigenverantwortlich durchgeführt von:

HOCHDORF                      Örtl. Aufsicht: Ortsvorsteher Herr HAMMER,  
Hochdorfer Straße 4        Tel. 07665/94739-0, Tel. Mobil 0170 / 5507461  
Geräte: 1 Hako-Multicar M29 C mit Winterdienstausstattung  
Splittbehälter: Werden in Hochdorf nicht mehr aufgestellt

Fahrer: Umberto De Simone, 79108 FR- Hochdorf,  
Mobil: 0175-2658295  
Fahrer: Daniel Martins 79183 Waldkirch  
Mobil: 0160-90963074  
Fahrer: Reinhard Frei, 79108 FR-Hochdorf  
Mobil: 0160 / 90963075

Der manuelle/maschinelle Räum- und Streudienst im Bezirk **OV- 2**  
wird eigenverantwortlich durchgeführt von:

LEHEN                            Örtl. Aufsicht: Ortsvorsteher Herr SCHÄTZLE,  
Breisgauer Straße 61        Tel.: 88871-0, Tel. Wohnung: 85509  
Geräte: 1 Ladog, Kehrbesen, 1 Schneepflug

John Deer Aufsitzer mit Kehrbesen und Schneepflug  
Splittbehälter: Kein Stellplatz vorhanden  
Fahrer: Herr Mayer, 79115 Freiburg  
Mobil: 0170-5616106  
Fahrer: Herr Nagy- Hartmann, 79115 Freiburg  
Mobil: 0160/90126717

Der manuelle/maschinelle Räum- und Streudienst im Bezirk **OV- 3**  
wird eigenverantwortlich durchgeführt von:

WALTERSHOFEN      Örtl. Aufsicht Ortsvorsteherin Frau ZIMMERMANN,  
Schulhalde 12      Tel.: 07665/9443-0, Tel. Wohnung: 07665/5577  
Geräte: 1 Schlepper, 1 Streugerät, 1 Schneepflug  
Splittbehälter: Lagerplatz Bauhof 3m<sup>3</sup>  
Fahrer: Herr Niederberger, 79112 FR- Waltershofen  
Tel.: 07664/4031916

Der manuelle/maschinelle Räum- und Streudienst im Bezirk **OV- 4**  
wird eigenverantwortlich durchgeführt von:

OPFINGEN            Örtl. Aufsicht: Ortsvorsteherin Frau SCHUMACHER  
Dürleberg 2        Tel.: dienstlich 07664/50400, Tel. Wohnung: 07664/5354  
Mobil: 0171/8681083  
Gerät: 1 Holder, 1 Schneepflug, 1 Streuer  
Splittbehälter: Werden in Opfingen nicht mehr aufgestellt.  
Fahrer: Herr Hertenstein, 79183 Waldkirch  
Tel. 0151-52817304

Der manuelle/maschinelle Räum- und Streudienst im Bezirk **OV- 5**  
wird eigenverantwortlich durchgeführt von:

TIENGEN            Örtl. Aufsicht: Ortsvorsteher Herr SCHÄCHTELE  
Freiburger Landstr. 28      Tel.: 0761/2011570, Tel. Wohnung: 0172-3570386  
Geräte: 1 Schlepper, 1 Streugerät, 1 Schneepflug  
Splittbehälter: Lagerplatz 4 m<sup>3</sup>  
Fahrer: Herr Schuhmacher, 79112 FR- Tiengen  
Tel.: 0151-65648027

Der manuelle/maschinelle Räum- und Streudienst im Bezirk **OV- 6**  
wird eigenverantwortlich durchgeführt von:

MUNZINGEN        Örtl. Aufsicht: Ortsvorsteher Herr SCHILDECKER  
Romanstraße 3      Tel.: 07664/4036355  
Geräte: 1 LADOG, 1 Schneepflug, 1 Besenaufsatz für LADOG  
Splittbehälter: Lagerplatz 1 m<sup>3</sup>  
Fahrer: Herr Kiss, 79112 Freiburg-Munzingen  
Tel. 0151-15206259

Der manuelle/maschinelle Räum- und Streudienst im Bezirk **OV- 7**  
wird eigenverantwortlich durchgeführt von:

EBNET  
Steinhalde 6

Örtl. Aufsicht: Ortsvorsteherin Frau SCHRAMM,  
Tel.: 696898-0, Tel. Wohnung: 0761/65907  
Tel. Mobil 0175-8433438  
Geräte: 1 VW T5  
1 Handkehrbesen Typ Tielbürger TK 36  
Splittbehälter: Werden in Ebnet nicht mehr aufgestellt.  
Fahrer: Herr FREY, 79117 FR- Ebnet  
Tel.: 0170-9254304

Der manuelle/maschinelle Räum- und Streudienst im Bezirk **OV- 8**  
wird eigenverantwortlich durchgeführt von:

KAPPEL  
Großtalstraße 45

Örtl. Aufsicht: Ortsvorsteher Herr BRENDER  
Tel.: 0761 61108-0, Tel. Mobil 0173-9725794  
Geräte: 1 Ladog mit Walzenbesen und Streuer  
Splittbehälter: 2 Streugutbehälter – je 1,1 m<sup>3</sup> Behälter  
Fahrer: Herr Martin MAIER, 79117 FR- Kappel,  
Tel. 0151 112229167


## Verteiler

---


- Polizeidirektion Freiburg (Sachgebiet I T)
- Staatsanwaltschaft
- Landratsamt Breisgau-Hochschwarzwald, Fachbereich 670 Straßenbetrieb  
Straßenmeisterei Kirchzarten, Breisgau- Hochschwarzwald
- Landratsamt Emmendingen Straßenbauverwaltung, Fachbereich 122  
Straßenmeisterei Waldkirch
- Freiburger Verkehrs AG
- Badenova AG
- ADAC Freiburg
- Badischer Gemeinde-Versicherungs-Verband, Karlsruhe
- Städtische Ämter: Amt für öffentliche Ordnung  
Amt für Brand- und Katastrophenschutz  
EAF  
Umweltschutzamt  
Garten- und Tiefbauamt  
Rechtsamt  
Kämmerei
- Ortsverwaltung: Ebnet, Hochdorf, Kappel, Lehen, Munzingen,  
Opfingen, Tiengen, Waltershofen

## ABFALLWIRTSCHAFT UND STADTREINIGUNG FREIBURG GMBH

  
- Michael Broglin -  
Geschäftsführer

  
- Ines Jurzinsky -  
Bereichsleitung komm. Logistik

### Stadt Freiburg Garten und Tiefbauamt

  
- Frank Uekermann -  
Amtsleitung

ANLAGEN



## Einsatzzeitraum

von Montag bis Montag


- täglich von 06.30 Uhr bis morgens 06.30 Uhr

### Einsatzleitung

01.11.2022	07.11.2022
07.11.2022	- 14.11.2022
14.11.2022	- 21.11.2022
21.11.2022	- 28.11.2022
28.11.2022	- 05.12.2022
05.12.2022	- 12.12.2022
12.12.2022	- 19.12.2022
19.12.2022	- 26.12.2022
26.12.2022	- 02.01.2023
02.01.2023	- 09.01.2023
09.01.2023	- 16.01.2023
16.01.2023	- 23.01.2023
23.01.2023	- 30.01.2023
30.01.2023	- 06.02.2023
06.02.2023	- 13.02.2023
13.02.2023	- 20.02.2023
20.02.2023	- 27.02.2023
27.02.2023	- 06.03.2023
06.03.2023	- 13.03.2023
13.03.2023	- 20.03.2023
20.03.2023	- 27.03.2023
27.03.2023	- 31.03.2023

Jurzinsky
Schlupf
Hermann
Schächtele
Hostalek
Heid
Jurzinsky
Schlupf
Hermann
Schächtele
Hostalek
Heid
Jurzinsky
Schlupf
Hermann
Schächtele
Hostalek
Heid
Jurzinsky
Schlupf
Hermann
Schächtele



**Einsatzzeitraum**

von Montag bis Montag

- täglich von 06:30 Uhr bis morgens 06:30 Uhr

**Werkstattleitung**

<b>01.11.2022</b>	<b>07.11.2022</b>	Thomas Ehrenfelder	Axel Maienhofer
<b>07.11.2022</b>	- <b>14.11.2022</b>	Otmar Wießler	Matthias Mikoscheck
<b>14.11.2022</b>	- <b>21.11.2022</b>	Wolfgang Hoferer	Alexander Niesler
<b>21.11.2022</b>	- <b>28.11.2022</b>	Thomas Ehrenfelder	Gerhard Eble
<b>28.11.2022</b>	- <b>05.12.2022</b>	Otmar Wießler	Daniel Scherzinger
<b>05.12.2022</b>	- <b>12.12.2022</b>	Wolfgang Hoferer	Axel Maienhofer
<b>12.12.2022</b>	- <b>19.12.2022</b>	Thomas Ehrenfelder	Matthias Mikoscheck
<b>19.12.2022</b>	- <b>26.12.2022</b>	Otmar Wießler	Alexander Niesler
<b>26.12.2022</b>	- <b>02.01.2023</b>	Wolfgang Hoferer	Gerhard Eble
<b>02.01.2023</b>	- <b>09.01.2023</b>	Thomas Ehrenfelder	Daniel Scherzinger
<b>09.01.2023</b>	- <b>16.01.2023</b>	Otmar Wießler	Axel Maienhofer
<b>16.01.2023</b>	- <b>23.01.2023</b>	Wolfgang Hoferer	Matthias Mikoscheck
<b>23.01.2023</b>	- <b>30.01.2023</b>	Thomas Ehrenfelder	Alexander Niesler
<b>30.01.2023</b>	- <b>06.02.2023</b>	Otmar Wießler	Gerhard Eble
<b>06.02.2023</b>	- <b>13.02.2023</b>	Wolfgang Hoferer	Daniel Scherzinger
<b>13.02.2023</b>	- <b>20.02.2023</b>	Thomas Ehrenfelder	Axel Maienhofer
<b>20.02.2023</b>	- <b>27.02.2023</b>	Otmar Wießler	Matthias Mikoscheck
<b>27.02.2023</b>	- <b>06.03.2023</b>	Wolfgang Hoferer	Alexander Niesler
<b>06.03.2023</b>	- <b>13.03.2023</b>	Thomas Ehrenfelder	Gerhard Eble
<b>13.03.2023</b>	- <b>20.03.2023</b>	Otmar Wießler	Daniel Scherzinger
<b>20.03.2023</b>	- <b>27.03.2023</b>	Wolfgang Hoferer	Axel Maienhofer
<b>27.03.2023</b>	- <b>31.03.2023</b>	Thomas Ehrenfelder	Matthias Mikoscheck



# Garten- und Tiefbauamt Freiburg

## Winterdienst-Rufbereitschaftsplan 2022/ 2023

### Grün- und Parkanlagen

#### Bezirk Krozinger Straße

#### an Wochenenden (Sa./So.) und Feiertagen

	Einsatzleitung	Telefon	von	bis
Vorarbeiter	Trieber, Artur	0761/46891	Sa 5.11.22 Sa 26.11.22 Sa 17.12.22 Fr 6.1.23 Sa 28.1.23 Sa 18.2.23 Sa 11.3.23	So 6.11.22 So 27.11.22 So 18.12.22 So 8.1.23 So 29.1.23 Mo 20.2.23 So 12.3.23
Vorarbeiter	Hug, Reiner	0151/19513716	Sa 12.11.22 Sa 3.12.22 Sa 24.12.22 Sa 14.1.23 Sa 4.2.23 Sa 25.2.23 Sa 18.3.23	So 13.11.22 So 4.12.22 Mo 26.12.22 So 15.1.23 So 5.2.23 So 26.2.23 So 19.3.23
Vorarbeiter	Albrecht, Dirk	0171/5513651	Sa 19.11.22 Sa 10.12.22 Sa 31.12.22 Sa 21.1.23 Sa 11.2.23 Sa 4.3.23 Sa 25.3.23	Di 1.11.22 So 20.11.22 So 11.12.22 So 1.1.23 So 22.1.23 So 12.2.23 So 5.3.23 So 26.3.23

#### an Werktagen

Meister	Kaltenbach, Paul	0175/4316550
---------	------------------	--------------

#### Einsatzbereich

Grünanlagen in den Stadtteilen:

- Vauban
- St. Georgen
- Haslach
- Weingarten
- Rieselfeld
- Gewerbegebiet Haid



# Garten- und Tiefbauamt Freiburg

## Winterdienst-Rufbereitschaftsplan 2022/ 2023

### Grün- und Parkanlagen



#### Bezirk Seepark

#### an Wochenenden (Sa./So.) und Feiertagen

	Einsatzleitung	Telefon	von	bis
Vorarbeiter	Erhart, Bernadette	07664/403564	Sa 5.11.22 Sa 26.11.22 Sa 17.12.22 Fr 6.1.23 Sa 28.1.23 Sa 18.2.23 Sa 11.3.23	So 6.11.22 So 27.11.22 So 18.12.22 So 8.1.23 So 29.1.23 Mo 20.2.23 So 12.3.23
Vorarbeiter	Huber, Manfred	0170/7804667	Sa 12.11.22 Sa 3.12.22 Sa 24.12.22 Sa 14.1.23 Sa 4.2.23 Sa 25.2.23 Sa 18.3.23	So 13.11.22 So 4.12.22 Mo 26.12.22 So 15.1.23 So 5.2.23 So 26.2.23 So 19.3.23
Vorarbeiter	Gippert, Hansjörg 0160/7059223	0160 7059223	Sa 19.11.22 Sa 10.12.22 Sa 31.12.22 Sa 21.1.23 Sa 11.2.23 Sa 4.3.23 Sa 25.3.23	Di 1.11.22 So 20.11.22 So 11.12.22 So 1.1.23 So 22.1.23 So 12.2.23 So 5.3.23 So 26.3.23

#### an Werktagen

Meister	Kaltenbach, Paul	0175/4316550
---------	------------------	--------------

#### Einsatzbereich

Grünanlagen in den Stadtteilen:

- Stühlinger
- Betzenhausen
- Mooswald
- Landwasser
- Brühl-Beurbarung
- Gewerbegebiet Nord
- Gewerbegebiet Hochdorf

# Garten- und Tiefbauamt Freiburg



## Winterdienst-Rufbereitschaftsplan 2022/ 2023 Grün- und Parkanlagen

### Bezirk Bergäckerfriedhof

#### an Wochenenden (Sa./So.) und Feiertagen

	Einsatzleitung	Telefon	von	bis
Vorarbeiter	Gruber, Thomas	0171/5513785	Sa 5.11.22 Sa 26.11.22 Sa 17.12.22 Fr 6.1.23 Sa 28.1.23 Sa 18.2.23 Sa 11.3.23	So 6.11.22 So 27.11.22 So 18.12.22 So 8.1.23 So 29.1.23 Mo 20.2.23 So 12.3.23
Vorarbeiter	Löffler, Hubert	07669/622	Sa 12.11.22 Sa 3.12.22 Sa 24.12.22 Sa 14.1.23 Sa 4.2.23 Sa 25.2.23 Sa 18.3.23	So 13.11.22 So 4.12.22 Mo 26.12.22 So 15.1.23 So 5.2.23 So 26.2.23 So 19.3.23
Fahrer	Gippert, Martin	0171/5513774	Sa 19.11.22 Sa 10.12.22 Sa 31.12.22 Sa 21.1.23 Sa 11.2.23 Sa 4.3.23 Sa 25.3.23	Di 1.11.22 So 20.11.22 So 11.12.22 So 1.1.23 So 22.1.23 So 12.2.23 So 5.3.23 So 26.3.23

#### an Werktagen

Meister	Faißt, Ulrich	0175/4316562
---------	---------------	--------------

#### Einsatzbereich

Grünanlagen in den Stadtteilen:

- Littenweiler
- Waldsee
- Oberau
- Wiehre

**Garten- und Tiefbauamt Freiburg**  
**Winterdienst-Rufbereitschaftsplan 2022/ 2023**  
**Grün- und Parkanlagen**



**Bezirk Stadtgarten**

**an Wochenenden (Sa./So.) und Feiertagen**

	Einsatzleitung	Telefon	von	bis
Vorarbeiter	Adick, Vrederun	0171/5513892	Sa 5.11.22 Sa 26.11.22 Sa 17.12.22 Fr 6.1.23 Sa 28.1.23 Sa 18.2.23 Sa 11.3.23	So 6.11.22 So 27.11.22 So 18.12.22 So 8.1.23 So 29.1.23 Mo 20.2.23 So 12.3.23
Vorarbeiter	Kratzke, Alfred	0175/4316560	Sa 12.11.22 Sa 3.12.22 Sa 24.12.22 Sa 14.1.23 Sa 4.2.23 Sa 25.2.23 Sa 18.3.23	So 13.11.22 So 4.12.22 Mo 26.12.22 So 15.1.23 So 5.2.23 So 26.2.23 So 19.3.23
Vorarbeiter	Efinger, Christof	0175/4316568	Sa 19.11.22 Sa 10.12.22 Sa 31.12.22 Sa 21.1.23 Sa 11.2.23 Sa 4.3.23 Sa 25.3.23	Di 1.11.22 So 20.11.22 So 11.12.22 So 1.1.23 So 22.1.23 So 12.2.23 So 5.3.23 So 26.3.23

**an Werktagen**

Meister	Faißt, Ulrich	0175/4316562
---------	---------------	--------------

**Einsatzbereich**

Grünanlagen in den Stadtteilen:

- Altstadt
- Neuburg
- Herdern
- Zähringen



**Räum- und Streuplan**

**Winter 2022 / 2023**

**Bezirksauflistung**

**Fahrbahnen**

<b>F 1</b>	Kappel Littenweiler
<b>F 2</b>	Littenweiler - Kappler Tunnel
<b>F 3</b>	Günterstal - Unterwiehre
<b>F 4</b>	Schauinsland
<b>F 5</b>	entfällt *
<b>F 6</b>	entfällt *
<b>F 7</b>	Stühlinger Haslach St. Georgen
<b>F 8</b>	Hochdorf - Industriegebiet Nord
<b>F 9</b>	Landwasser - Betzenhausen
<b>F 10</b>	Zähringen - Herdern
<b>F 11</b>	Innenstadt
<b>F 12</b>	Altstadt
<b>F 13</b>	Westumfahrung Mooswald
<b>F 14</b>	Westumfahrung St. Georgen
<b>F 15</b>	Ortsverwaltungen Opfingen Waltershofen
<b>F 16</b>	Bergstrecken Ebnet Littenweiler Kappel
<b>F 17</b>	Bergstrecken Zähringen Herdern
<b>F 18</b>	Zubringer Süd - Munzingen Tiengen
<b>F 19</b>	B3/ B31 bis Kronenbrücke
<b>F 20</b>	Zubringer Mitte
<b>F 21</b>	Brücken
<b>F 22</b>	<b>SM Waldkirch</b>
<b>F 23</b>	<b>SM Breisach</b>
<b>F 24</b>	<b>SM Kirchzarten</b>

\* = wurde in den Bezirk F 7 + F 9 aufgenommen



**Räum- und Streuplan**

Bezirk F 1

Klasse 1

**Fahrbahnen**

**Kappel**

**Straße**

**Wegstrecke**

Kappler Straße  
 Hansjakobstraße

ab Hansjakobstraße bis Kirchzartener Straße  
 ab Schwarzwaldstraße bis Kappler Straße

***ACHTUNG Gleisanlage Hansjakobstraße mit räumen***  
 von Seminarstraße bis Möslestraße (Poller entfernen)

Schützenallee  
 Oberriederstraße  
 Hammerschmiedstraße  
 Lassbergstraße

ab Möslestraße bis Hammerschmiedstraße  
 ab Oberriederstraße bis Ende Wendepalte  
 Buswendeschleife

Heinrich-Heine-Straße  
 Lindenmattenstraße

ab Schwarzwaldstraße bis Lindenmattenstraße  
 ab Heinrich-Heine-Straße bis Sonnenbergstraße

Alemannenstraße  
 Bahnhofstraße

ab Kappler Straße bis Lindenmattenstraße  
 ab Kirchzartener Straße bis Großtalstraße

Kleintalstraße  
 Großtalstraße

ab Großtalstraße bis Ende  
 ab Kirchzartener Straße bis Ende

Molzhofstraße  
 Butzenhofstraße

ab Großtalstraße  
 ab Großtalstraße

Dilgerhof

Molzhofsiedlung

Kirchzartener Straße  
 Ziegelmattenstraße

ab Kapplerstraße bis Gemarkungsgrenze  
 ab Neuhäuserstraße bis Ende

Neuhäuserstraße

ab Kirchzartener Straße bis Ziegelmattenstraße



**Räum- und Streuplan**

**Bezirk 2**

**Klasse 1**

**Fahrbahnen**

**Littenweiler Kappler Tunnel**

**Straße**

**Wegstrecke**

Kappler Tunnel	Auf und Abfahrt der B31 incl. Zwischenstück Ein-/Ausf. beidseitig
Kappler Tunnel	ab Abfahrt Kappel bis Schützenalleetunnel
Schützenalleetunnel	ab Kappler Tunnel bis Schwarzwaldstraße
Schwarzwaldstraße	ab Greiffeneggring bis Einfahrt Sportplatz (Wendepunkt)
Dreisamstraße	ab Leo-Wohleb-Straße bis Schreiberstraße
Schreiberstraße	ab Dreisamstraße bis Zubringer MITTE - Kronenbrücke
Kronenbrücke	
Lessingstraße	ab Kronenbrücke bis Schillerstraße
Schillerstraße	ab Lessingstraße bis Schwarzwaldstraße
Steinhalde	ab Schwarzwaldstraße bis Welchentalstraße
Bruggastraße	ab Schwarzwaldstraße bis Hurstbrunnenstraße
Hurstbrunnenstraße	ab Bruggastraße bis Schwarzwaldstraße
Heinrich-von-Gayling Weg	ab Bruggastraße bis Hirschenhofweg
Unteres Grün	ab Bruggastraße bis Heinrich-von-Gayling Weg
Hirschenhofweg	ab Schwarzwaldstraße bis Heinrich-von-Gayling Weg
Schwarzwaldstraße	ab Einfahrt Sportplatz bis Leo-Wohleb- Straße
Leo-Wohleb-Straße	ab Schwarzwaldstraße bis Greiffeneggring



**Räum- und Streuplan**

**Bezirk 2**

**Klasse 2**

**Fahrbahnen**

**Littenweiler Ebnet Waldsee**

**Straße**

**Wegstrecke**

Fabrikstraße  
Kartäuserstraße  
Welchentalstraße

ab Schwarzwaldstraße bis Kartäuserstraße  
ab Schwarzwaldstraße bis Greiffeneggring  
ab Steinhalde bis Wendemöglichkeit



**Räum- und Streuplan**

Bezirk F 3

Klasse 1

**Fahrbahnen**

**Günterstal - Unterwiehre**

**Straße**

**Wegstrecke**

Schauinslandstraße  
Günterstalstraße

ab Günterstalstraße bis Buswendeschleife  
ab Schauinslandstraße bis Lessingstraße  
**ACHTUNG Gleisanlage Günterstalstraße mit räumen**

Urachstraße  
Talstraße  
Lorettostraße  
Wiesenweg  
Spitzackerstraße  
Kypfelsenstraße  
Valentinstraße  
Riedbergstraße  
Rehhagweg  
Dorfstraße  
**Endhaltestelle**  
Weilersbachweg  
Horbener Straße  
Reutestraße  
VAG  
Parkplatz  
Parkplatz

ab Günterstalstraße bis Dreikönigstraße  
ab Schwarzwaldstraße bis Günterstalstraße  
ab Günterstalstraße bis Merzhauser Straße  
ab Schauinslandstraße bis Ende  
ab Riedbergstraße bis Schauinslandstraße  
ab Spitzackerstraße bis Schauinslandstraße  
ab Kybfelsenstraße bis Riedbergstraße  
ab Wiesenweg bis Valentinstraße  
ab Kybfelsenstraße bis zur der Straßenverengung  
ab Schauinslandstraße bis Kybfelsenstraße  
**Günterstal Buswendeschleife**  
ab Kybfelsenstraße bis Ende  
ab Weilersbachweg bis Ende  
ab Weilersbachweg bis Ende  
Busbuchten  
Schauinslandbahn  
Bohrer

Mercystraße  
Kapellenweg  
Kreuzkopfstraße  
Stephanienstraße  
Schlierbergstraße

**Lorettoberg**  
ab Lorettostraße bis Kapellenweg  
ab Mercystraße - Einmal im Kreis incl. Sackgasse  
ab Mercystraße bis Stephanienstraße  
ab Mercystraße bis Kreuzkopfstraße  
ab Lorettostraße bis Gemarkungsgrenze





Räum- und Streuplan

Bezirk F 3

Klasse 2

Fahrbahnen

Günterstal - Unterwiehre

Straße

Wegstrecke

Innsbrucker Straße  
Bifänge

ab Buswendeschleife bis Zwiegerackerweg  
ab Bergiselstraße bis Innsbrucker Straße  
**ACHTUNG KEINE SEITENSTRASSEN**

Bergiselstraße  
Belliweg  
Lettenweg  
Brunnenstubenstraße  
Johann-v-Hattstein-Straße  
Obere Schneebergstr.  
Vinzenz-Zahn-Straße  
Küferstraße  
Winzerstraße

ab Schneebergstraße bis Innsbrucker Straße  
ab Schneebergstraße bis Brunnstubenstraße  
ab Brunnstubenweg - Halbkreis  
ab Belliweg bis Ende  
ab Im Glaser bis Ende  
ab Schneebergstraße bis Küferstraße  
ab Häge bis Schneebergstraße  
ab Winzerstraße bis Obere Schneebergstraße  
ab Steinlerstraße bis Küferstraße



Räum- und Streuplan

Bezirk F 4

Klasse 1

Fahrbahnen

Schauinsland

Straße

Wegstrecke

Horben

ab L 124 bis Horben Katzentalweg (K4955)

**ACHTUNG**

**Parkplatz und Zufahrt zur Schauinslandbahn räumen  
- Keine Salzstreuung -**

**ACHTUNG**

**Bohrerparkplatz räumen**

Günterstal bis  
Schauinsland

ab OD Günterstal ( Buswendeschleife ) L 124 bis Passhöhe -  
Josefine Ruh Parkplatz  
**wenden**

Schauinsland bis  
Günterstal

Ab Passhöhe Josefine Ruh Parkplatz bis OD Günterstal  
Buswendeschleife



**Räum- und Streuplan**

Bezirk F 7

Klasse 1

**Fahrbahnen**

**Stühlinger Haslach St. Georgen**

**Straße**

**Wegstrecke**

Waldkircher Straße	ab Friedhofstraße bis Zähringer Straße
Kaiserstuhlstraße	ab Emmy Noether Straße bis Friedhofstraße
Rennweg	ab Waldkircher Straße bis Stefan-Meier-Straße
Friedhofstraße	ab Heiliggeiststraße bis Waldkircher Straße
Heiliggeiststraße	ab Hohenzollernstraße bis Friedhofstraße
Hohenzollernstraße	ab Breisacher Straße bis Heiliggeiststraße
Breisacherstraße	ab Berlinerallee bis Bismarckallee / Unterführung
Eschholzstraße	ab Breisacher Straße bis Basler Straße
Ferdinand-Weiß-Straße	ab Eschholzstraße bis Fehrenbachallee
Fehrenbachallee	ab Ferdinand Weiß Straße bis Engelbergerstraße
Engelbergerstraße	ab Fehrenbachallee bis Eschholzstraße
Carl-Kistner-Straße	ab Eschholzstraße bis Opfinger Straße
Opfinger Straße	ab Carl-Kistner-Straße bis Besanconallee
Haslacher Straße	ab Markgrafenstraße bis Eschholzstraße
Staufener Straße	ab Markgrafenstraße bis Carl-Kistner-Straße
Markgrafenstraße	ab Haslacher Straße bis Staufener Straße
Feldbergstraße	ab Carl-Kistner-Straße bis Belchenstraße
Belchenstraße	ab Uffhauserstraße bis Feldbergstraße
Uffhauserstraße	ab Belchenstraße bis Kreisverkehr - Basler Landstraße
Lörracher Straße	ab Wiesentalstraße bis Andreas-Hofer-Straße
Innsbruckerstraße	ab Andreas-Hofer-Straße bis Buswendeschleife
Innsbruckerstraße	<b>Endhaltestelle BUSWENDESCHLEIFE</b>
Andreas-Hofer-Straße	ab Lörracher Straße bis Obergasse
Vorarlberger Weg	ab Obergasse bis Schulstraße
Malteserordensstraße	ab Obergasse bis Basler Landstraße
Obergasse	ab Malteserordensstraße bis Andreas-Hofer-Straße
Basler Landstraße	ab Uffhauserstraße bis Besanconallee
Haltestelle Pressehaus	Busspur Haltestelle Basler Straße - Eschholzstraße



**Räum- und Streuplan**

**Bezirk 7**

**Klasse 2**

**Fahrbahnen**

**Stühlinger Haslach St. Georgen**

**Straße**

**Wegstrecke**

Rankackerweg  
Feldbergstraße  
Uffhauser Straße  
Markgrafenstraße

ab Opfinger Straße bis St. Georgener Straße  
ab Belchenstraße bis Guildfordallee  
ab Belchenstraße bis Carl-Kistner-Straße  
ab Staufener Straße bis Opfinger Straße



**Räum- und Streuplan**

Bezirk F 8

Klasse 1

**Fahrbahnen**

**Hochdorf - Industriegebiet Nord**

**Straße**

**Wegstrecke**

Hermann-Mitsch-Straße  
Engesserstraße  
Tullastraße  
Hans-Bunte-Straße  
Robert-Bunsen-Straße

ab Granadaallee bis Engesserstraße  
ab Hermann-Mitsch-Straße bis Tullastraße  
ab Lembergallee bis Zähringerstraße  
ab Mooswaldaallee bis Tullastraße  
ab Mooswaldaallee bis Hans-Bunte-Straße

**Hochdorf**

Markwaldstraße  
Hochdorfer Straße K 9855  
Benzhauser Straße.  
Holzhauser Straße K 9855  
Hieberainle  
Zur March K 9856  
Am Bahnhof (Hugstetten)  
Högestraße  
St.-Agathaweg  
Mooswaldstraße  
Bebelstraße  
Leinenweberstraße

ab Granadaallee bis Elsässer Straße K 9860  
ab K 9860 bis Benzhauser Straße  
ab Hochdorfer Straße bis Holzhauser Straße  
ab Benzhauser Straße bis Kreuzung L 187  
ab Benzhauser Straße bis Zur March  
ab Hochdorfer Straße K 4921 bis Hugstetten K 4978  
ab Hochdorfer Straße ( Hugstetten ) bis Elsässer Straße  
ab Hochdorfer Straße bis Mooswaldstraße  
ab Holzhauserstraße  
ab Benzhauser Straße bis Bebelstraße  
ab Markwaldstraße bis Hochdorf B 294 ( Zubringer NORD )  
ab Bebelstraße bis Weißerlenstraße

# Abfallwirtschaft und Stadtreinigung Freiburg GmbH

Winter 2022 / 2023



## Räum- und Streuplan

Bezirk F 8

Klasse 2

**Fahrbahnen**

**Hochdorf - Industriegebiet Nord**

**Straße**

**Wegstrecke**

Weißerlenstraße  
Bebelstraße  
Blankreutestraße  
Hanferstraße (Post)  
Zinkmattenstraße

ab Bebelstraße bis Leinenweberstraße und Sackgasse  
ab Markwaldstraße bis Blankreutestraße  
ab Markwaldstraße bis Bebelstraße  
ab Bebelstraße - Halbkreis -  
ab Hans-Bunte-Straße bis Tullastraße - Kreisverkehr



**Räum- und Streuplan**

**Bezirk F 9**

**Klasse 1**

**Fahrbahnen**

**Landwasser Betzenhausen**

**Straße**

**Wegstrecke**

Hermann-Mitsch-Straße  
 Emmy-Noether-Straße  
 Madisonallee  
 Madisonallee  
 Berliner Allee  
 Binzengrün  
 Bissierstraße  
 Elsässer Straße  
 Elsässer Straße  
 Wirthstraße (Klinik)  
 Sundgauallee  
 Lehener Straße  
 Ensisheimer Straße  
 Falkenbergerstraße

ab Engesser Straße bis Kaiserstuhlstraße  
 ab Madisonallee bis Kaiserstuhlstraße  
 ab Hermann-Mitsch-Str. bis Berliner Allee  
**Endhaltestelle BUSANLAGE Neue Messe**  
 ab Madisonallee bis Binzengrün  
 ab Opfinger Straße bis Haslacher Straße  
**Endhaltestelle BUSANLAGE**  
 ab Berliner Allee bis Markwaldstraße (K 9860)  
**Endhaltestelle BUSANLAGE**  
 ab Elsässer Straße bis Klinik 2000  
 ab Paduaallee bis Lehener Straße  
 ab Sundgauallee bis Eschholzstraße  
 ab Berliner Allee bis Falkenbergerstraße  
 ab Ensisheimer Straße bis Elsässer Straße



**Räum- und Streuplan**

**Bezirk F 9**

**Klasse 2**

**Fahrbahnen**

**Landwasser Betzenhausen**

**Straße**

**Wegstrecke**

Hofackerstraße  
Elsässer Straße  
Hartmannstraße

ab Sundgauallee bis Elsässer Straße  
ab Berliner Allee bis Hartmannstraße - Zufahrt zur Klinik  
ab Elsässer Straße bis Neunlindenstraße

Neunlindenstraße

ab Waldkircher Straße bis Hartmannstraße





**Räum- und Streuplan**

Bezirk F 10

Klasse 1

**Fahrbahnen**

**Zähringen - Herdern**

**Straße**

**Wegstrecke**

Gundelfinger Straße  
Gundelfinger Straße  
Zähringer Straße  
Wildtalstraße  
Bernlappstraße  
Hornusstraße  
Habsburgerstraße  
Schlüsselstraße  
Hauptstraße  
Sandstraße  
Urbanstraße  
Stadtstraße  
Jacob-Burckhardt-Str.

ab Zähringer Straße bis K 4917- Auffahrt Gundelfinger Brücke  
**Endhaltestelle BUSANLAGE**  
ab Gundelfinger Straße bis Habsburgerstraße  
ab Burgdorfer Weg bis Gemarkungsgrenze  
ab Zähringer Straße bis Wildtalstraße  
**Endhaltestelle BUSANLAGE**  
ab Zähringer Straße bis Leopoldring  
ab Okenstraße bis Hauptstraße  
ab Schlüsselstraße bis Sandstraße  
ab Richard-Wagner-Straße bis Urbanstraße  
ab Sandstraße bis Stadtstraße  
ab Urbanstraße bis Jacob-Burckhardt-Straße  
ab Stadtstraße bis Leopoldring

**Bergstraßen**

Immentalstraße  
Fillibachstraße  
Rotackerstraße  
Sonnhalde  
Rötebuckweg  
Eichhalde  
Wintererstraße  
Zufahrt zum DATTLER  
Meisenbergweg  
Kirchenhölzle  
Reutebachgasse  
Schlehenrain  
Gumpensteige  
Berggasse

ab Jacobistraße bis Wintererstraße  
ab Reutebachgasse bis Rötebuckweg  
ab Händelstraße bis Sonnhalde  
ab Rötebuckweg bis Hauptstraße  
ab Sonnhalde bis Eichhalde  
ab Rötebuckweg bis Wintererstraße  
ab Eichhalde bis Mozartstraße  
ab Wintererstraße bis Dattler  
ab Rötebuckweg bis Richard Strauss Straße  
ab Schlehenrain bis Ende  
ab Fillibachstraße bis Ende  
ab Reutebachgasse bis Ende  
ab Fillibachstraße bis Ende  
ab Wildtalstraße bis Gundelfinger Straße



**Räum- und Streuplan**

Bezirk F 11

Klasse 1

**Fahrbahnen**

**Innenstadt**

**Straße**

**Wegstrecke**

Stefan-Meier-Straße	ab Zähringerstraße bis Bismarckallee
Bismarckallee	ab Stefan-Meier-Straße bis Schnewlinstraße
Schnewlinstraße	ab Bismarckallee bis Heinrich-von-Stephan- Straße
Heinrich v. Stephan Straße	ab Schnewlinstraße bis Merzhauser Straße
Friedrichstraße	ab Bismarckallee bis Friedrichring
Friedrichring	ab Friedrichstraße bis Kaiser-Joseph-Straße
Siegesdenkmal	<b>Buswendeschleife</b>
Katharinenstraße	ab Friedrichstraße bis Albertstraße
Albertstraße	ab Katharinenstraße bis Stefan-Meier-Straße
Rotteckring	ab Friedrichring bis Bertoldstraße
Werthmannstraße	ab Kronenbrücke bis Bertoldstraße
Leopoldring	ab Habsburgerstraße bis Schlossbergring
Schlossbergring	ab Leopoldring bis Greiffeneggring
Greiffeneggring	ab Schlossbergring bis Schwarzwaldstraße
Schwabentorring	ab Greiffeneggring bis Schlossbergring
Kaiser-Joseph-Straße	ab Dreisamstr. bis Friedrichring
Bertoldstraße	ab Kaiser-Joseph-Straße bis Rotteckring
Salzstraße	ab Kaiser-Joseph-Straße bis Schwabentorring
Merianstr.	ab Rathausplatz bis Friedrichring
Gauchstraße	ab Merianstraße bis Rotteckring
Unterlinden	ab Rotteckring bis Schiffstraße
Karlsplatz	Busparkplatz
Münsterplatz	
Auf den Zinnen	Leopoldring bis Kaiser-Joseph-Straße



**Räum- und Streuplan**

**Bezirk F 11**

**Klasse 2**

**Fahrbahnen**

**Innenstadt**

**Straße**

**Wegstrecke**

Wilhelmstraße  
Belfortstraße  
Eisenbahnstraße  
Rempartstraße  
Holzmarkt  
Wallstraße

ab Kronenbrücke bis Schnewlinstraße  
ab Wilhelmstraße bis Werthmannstraße  
ab Rotteckring bis Bismarckallee  
ab Werthmannstraße bis Holzmarkt  
ab Kaiser-Josef-Straße bis Wallstraße  
ab Holzmarkt bis Schwabentorring



**Räum- und Streuplan**

Bezirk F 12

Klasse 1

**Fahrbahnen**

**Altstadt**

**Straße**

**Wegstrecke**

Hermann-Herder-Straße	ab Habsburgerstraße bis Stefan Meier Straße ( Klinik )
K.T.S. und Z. O. B	ÖPNV
Nußmannstraße	ab Conrad-Gröber-Straße bis Herrenstraße
Conrad-Gröber-Straße	ab Auf der Zinnen bis Münsterplatz
Engelstraße	ab Kaiser-Joseph-Straße bis Herrenstraße
Münsterstr.	ab Kaiser-Joseph-Straße bis Münsterplatz
Eisenstraße	ab Schusterstraße bis Münsterplatz
Schusterstraße	ab Kaiser-Joseph-Straße bis Herrenstraße
Herrenstraße	ab Salzstraße bis Auf der Zinnen
Gerberau	ab Kaiser-Joseph-Straße bis Hausnummer 40
Augustiner Platz	
Adelhauserstraße	ab Kaiser-Joseph-Straße bis Marienstraße
Grünwälderstraße	ab Kaiser-Joseph-Straße bis Augustinerplatz
Löwenstraße	ab Universitätsstraße bis Kaiser-Joseph-Straße
Niemenstraße	ab Bertoldstraße bis Kaiser-Joseph-Straße
Universitätsstraße	ab Rathausgasse bis Löwenstr.
Rathausgasse	ab Rotteckring bis Kaiser-Joseph-Straße
Franziskanerstraße	ab Merianstraße bis Kaiser-Joseph-Straße
Gutenbergstraße	ab Merianstraße bis Predigerstraße
Predigerstraße	ab Unterlinden bis Friedrichring
Wasserstraße	ab Merianstraße bis Raustr.
Schiffstr.	ab Merianstraße bis Kaiser-Joseph-Straße
Weberstraße	ab Merianstraße bis Raustraße.
Gauchstraße	ab Merianstraße bis Kaiser-Joseph-Straße



**Räum- und Streuplan**

Bezirk F 13

Klasse 1

**Fahrbahnen**

**Westumfahrung Mooswald**

**Straße**

**Wegstrecke**

Gundelfinger Brücke	Auf und Abfahrten	
Gundelfinger Brücke	ab K 4917 bis Mooswaldallee	
Mooswaldallee	ab Gundelfinger Brücke bis Lembergallee	VIERSPURIG
Lembergallee	ab Mooswaldallee bis Granadaallee	VIERSPURIG
Granadaallee	ab Lembergallee bis Paduaallee	VIERSPURIG
Mooswaldbrücke	Auf und Abfahrten	
Paduaallee	ab Granadaallee bis Besanconallee	VIERSPURIG
Paduaallee	<b>Endhaltestelle BUSANLAGE</b>	
Sundgaubrücke	Auf und Abfahrten	
Besanconallee	ab Paduaallee bis Opfinger Straße	VIERSPURIG
Breisgauer Straße	ab Paduaallee bis Auf- und Abfahrt Zubringer Mitte	
Ziegelhofstraße	ab Breisgauer Straße bis Ende Ziegelhofstraße	
	<b>incl. Busanlage LEHEN ZIEGELEI</b>	
Suwonallee	ab Madisonallee bis Granadaallee (NUR AN SC SPIELTAGEN)	
Achim-Stocker- Straße	ab Suwonallee Halbkreis (NUR AN SC SPIELTAGEN)	



Räum- und Streuplan

Bezirk F 14

Klasse 1

Fahrbahnen

Westumfahrung St. Georgen

Straße

Wegstrecke

Besanconallee  
Opfinger Straße  
Bettina v. Arnim Straße  
Käthe Kollwitz Straße  
Maxim-Gorkij-Straße  
Rieselfeldallee  
St. Georgener Straße  
Obere Hardtstraße  
Munzinger Straße  
Munzinger Straße  
Bötzingen Straße

ab Opfinger Straße bis Basler Landstraße -VIERSPURIG-  
ab Besanconallee bis Bötzingen Straße Kreisverkehr  
ab Opfinger Straße bis Ingeborg Drewitz Allee  
ab Ingeborg Drewitz Straße bis Rieselfeldallee  
ab Ingeborg Drewitz Straße bis Rieselfeldallee  
ab Käthe Kollwitz Straße bis Maxim Gorki Straße  
ab Besanconallee bis Obere Hardtstraße  
ab St. Georgener Straße bis Basler Straße  
ab Besanconalle bis Bötzingen Straße  
**Buswendeschleife**  
ab Opfinger Straße bis Ende (Auf- u. Zufahrten B3/B31)



**Räum- und Streuplan**

**Bezirk F 14**

**Klasse 2**

**Fahrbahnen**

**Westumfahrung St. Georgen**

**Straße**

**Wegstrecke**

Waltershofener Straße  
Jechtinger Straße

ab Munzinger Straße bis Opfinger Straße  
ab Munzinger Straße bis Ende



**Räum- und Streuplan**

Bezirk F 15

Klasse 1

**Fahrbahnen**

**OV Opfingen - Waltershofen**

**Straße**

**Wegstrecke**

**Opfingen**

Opfingerstr. K 9853  
Freiburger Straße  
Wippertskirch  
Unterdorfstraße  
Altgasse L 187  
Gewerbestraße  
Im Hausgarten  
Burgweg

ab Bötzinger Straße Kreisverkehr bis Freiburger Straße  
ab Opfinger Straße bis Altgasse/Unterdorfstraße  
ab Altgasse/Unterdorf bis Klosterstraße K 9861  
ab Altgasse bis St. Nikolauser Straße  
ab Unterdorfstraße bis OD- Tiengen - Am Wäldele WENDEN  
ab Freiburger Straße bis Burgweg  
ab Altgasse bis Burgweg  
ab Im Hausgarten bis Gewerbestraße

**Bergstraßen**

Am Dreschschof  
Ruländerallee  
Raiffeisenstraße  
Badstubenweg  
Ringweg  
Bodenlei  
Schrödergasse  
Tulpenstraße  
Busbuchten

ab Altgasse bis Ruländerallee  
ab Dürleberg bis Am Dreschschof  
ab Ruländerallee bis Schrödergasse  
ab Raiffeisenstraße bis Ringweg  
ab Ruländerallee Halbkreis  
ab Am Dreschschof  
ab Dürleberg bis Am Dreschschof  
ab Unterdorfstraße nur Steigung  
auf den jeweiligen Strassen

**St. Nikolaus**

St. Nikolauser Straße  
Auf der Linge  
Gebenstraße  
Schlossgasse

ab Unterdorfstraße bis Sonnenbrunnenstraße  
ab St. Nikolauser Straße bis Schlossgasse  
ab Schlossgasse - nur Steigung  
ab Gebenstraße bis Auf der Linge





**Räum- und Streuplan**

Bezirk F 15

Klasse 1

**Fahrbahnen**

**OV Opfingen - Waltershofen**

**Straße**

**Wegstrecke**

**Waltershofen**

Waltershofener Straße  
 Umkircher Straße  
 Umkircher Straße  
 Sonnenbrunnenstraße  
 Schutternstraße K 9861

ab Umkircher Straße bis Hauptstr. ( Umkirch )  
 ab Waltershofener Straße ( Umkirch ) bis Schutternstraße  
 ab Schutternstraße bis Gottenheimer Straße  
 ab St. Nikolauser Straße bis Schutternstraße  
 ab Sonnenbrunnenstraße bis Umkircher Straße

Busbuchten

auf den jeweiligen Strassen

**Bergstrassen**

Blindgasse  
 Schulhalde  
 Am Kählerbrunnen  
 Im Giesental  
 Allgäuweg  
 Benleweg  
 Zum Rebberg

ab Am Kählerbrunnen bis Benleweg  
 ab Sonnenbrunnenstraße bis Am Kählerbrunnen  
 ab Schulhalde bis Blindgasse  
 ab Schulhalde bis Wendebereich  
 ab Im Giesental bis Wendebereich und Nebenweg  
 ab Am Kählerbrunnen bis Gottenheimer Straße  
 ab Am Kählerbrunnen bis Ortsausgang



**Räum- und Streuplan**

Bezirk F 16

Klasse 1

<b>Fahrbahnen</b>	<b>Bergstrecke</b>	<b>Ebnet - Littenweiler - Kappel</b>
<b>Straße</b>	<b>Wegstrecke</b>	

**Ebnet**

Am Galgenberg  
 Scheibenbergweg

ab Schwarzwaldstraße bis Steinhalde  
 ab Am Galgenberg bis Ende

**Littenweiler**

Sonnenbergstraße  
 Eichbergstraße  
 Im Höflin  
 Am Höchersberg  
 Waldhofstraße  
 Badstraße  
 Tannenbergsstraße  
 Tannensteige

ab Alemannenstraße bis Eichbergstraße  
 ab Sonnenbergstraße bis Badstraße  
 ab Sickingerstraße - Nur Steigung  
 ab Sickingerstr. Nur Steigung  
 ab Sonnenbergstr. - Nur Steigung  
 ab Eichbergstraße bis Sonnenbergstraße  
 ab Sonnenbergstraße bis Eichbergstraße  
 ab Tannenbergsstraße bis- ENDE

**Kappel**

Im Pfaffengrund  
 Im Schulerdobel  
 Peterbergstraße  
 Siegelsbachstraße  
 Moosmattenstraße  
 Peterhof

ab Großtalstraße bis Ende  
 ab Großtalstr. bis Ende  
 ab Schulerdobel bis Großtalstraße  
 ab Pfaffengrund bis Ende  
 ab Peterbergstraße bis Schulerdobel  
 ab Großtalstr. bis Wendebereich



**Räum- und Streuplan**

Bezirk F 17

Klasse 1

**Fahrbahnen**

**Bergstrecke**

**Zähringen - Herdern**

**Straße**

**Wegstrecke**

**Zähringen**

In den Weihermatten  
 Burgackerweg  
 Vordere Poche  
 Pochgasse  
 Leinhaldenweg  
 Kohlerweg  
 Röt buckweg  
 Im Gärtle  
 Liebühl  
 Kaschnitzweg

ab Pochgasse bis Vordere Poche  
 ab Pochgasse bis Ende  
 ab Pochgasse bis Ende  
 ab Wildtalstraße bis Hausnummer 75  
 ab Pochgasse bis Ende  
 ab Pochgasse bis Ende  
 ab Reutebachgasse bis Sonnhalde  
 ab Fillibachstraße - Halbkreis  
 ab Röt buckweg bis Ende  
 ab Sonnhalde bis Ende

**Herdern**

Neubergweg  
 Stechertweg  
 Obere Steige  
 Vordere Steige  
 Hebsackstraße  
 Obere Hauptstraße  
 Jägerhäusleweg  
 Schlangenweg  
 Sebastian- Kneipp- Str.

ab Sandstr. bis Sonnhalde  
 ab Richard-Wagner-Straße bis Ende  
 ab Sonnhalde bis Ende  
 ab Richard-Wagner-Straße bis Ende  
 ab Sandstraße bis Ende  
 ab Stadtstraße bis Jägerhäusleweg  
 ab Stadtstraße bis Ende  
 ab Wintererstr. bis Ende  
 ab Stadtstraße bis Wintererstraße



**Räum- und Streuplan**

**Bezirk F 18**

**Klasse 1**

**Fahrbahnen**

**Zubringer Süd**

**Straße**

**Wegstrecke**

St. Erentrudisstraße  
Freiburger Landstraße  
B 31  
Tiengener Straße  
Basler Landstraße  
An den Heilquellen  
Tiengener Straße

**Zubringer SÜD**

ab Kreisverkehr REWE bis Freiburger Landstraße  
ab St. Erentrudis Straße bis B 31  
ab Freiburger Landstraße bis Tiengener Straße  
ab B 31 bis Basler Landstraße  
ab Tiengener Straße bis Besanconallee  
ab Tiengener Landstraße bis Ende  
ab Basler Landstraße bis B 31



Räum- und Streuplan

Bezirk F 18

Klasse 1

Fahrbahnen

Munzingen - Tiengen

Straße

Wegstrecke

**Munzingen**

Romanstraße K 9862  
 Hauptstraße K 4980  
 Dorfgraben  
 Unteres Metzgerle  
 Oberes Metzgerle  
 Schloßbuck  
 Windhäuslegasse  
 Windhäuslegasse  
 Oberes Breitle  
 Unteres Breitle  
 Hinterm Weiher

ab St. Erentrudis Straße bis Hauptstraße (K4980)  
 ab Romanstraße bis Mengener Straße  
 ab Erentrudisstraße Halbkreis  
 ab Dorfgraben - Zufahrt Nur Steigung  
 ab Dorfgraben - Zufahrt Nur Steigung  
 ab St. Erentrudis Straße bis Dorfgraben  
 ab St. Erentrudis Straße bis Ende Wohnblock  
 Buswendeschleife  
 ab Windhäuslegasse  
 ab Windhäuslegasse bis Wendebereich  
 ab St. Erentrudis Straße bis St. Stephan Straße

**Tiengen**

Mengener Straße L 187  
 Vogteistraße  
 Im Maierbühl  
 In den Müllern  
 Etmattenstraße  
 Maierbuckstraße  
  
 Rebstockweg  
 Im Wangerhof  
 Im Hubhof  
 Im Wolfgarten  
 Alte Breisacher Str.  
 Am Wäldele  
 Im Finkeler  
 Zum Mühlengrund  
 Tunibergstr.  
 Rivanerweg

ab Hauptstraße (Mengen) bis Freiburger Landstraße  
 ab Mengener Straße bis OD Tiengen Am Wäldele WENDEN  
 ab Freiburger Landstraße bis Etmattenstraße  
 ab Etmattenstraße bis Im Maierbühl  
 ab Vogteistraße bis Am Wäldele  
 ab Freiburger Landstraße bis Alte Breisacher Str. inkl.  
 Verbindung Maierbuckstr. bis Maierbuckallee  
 ab Etmattenstraße bis Im Maierbühl  
 ab Etmattenstraße bis Im Maierbühl  
 ab Etmattenstraße bis Im Maierbühl  
**nur Steigung**  
 ab Kammertalstraße bis Freiburger Landstraße - nur Steigung  
 ab Etmattenstraße bis Vogteistraße  
**Nur Steigung Halbkreis**  
**Nur Steigung bis Oberer Kirchweg**  
 ab Maierbuckstraße bis Auf der Kinzig  
 von K9864 bis Tunibergstraße



**Räum- und Streuplan**

Bezirk F 19

Klasse 1

**Fahrbahnen**

**B 3/ B31 Schallstadt bis Kronenbrücke**

**Straße**

**Wegstrecke**

B 3 Schallstadt  
 B 3  
 B 3  
 Matsuyamaallee  
 Besanconbrücke  
 Guilfordallee  
 Basler Straße  
 Kronenstraße  
 Merzhauser Straße  
 Vaubanallee  
 Vaubanallee  
 Wiesentalstraße  
 Haslacher Straße  
 Badenweilerstraße

Auf- und Abfahrten B 3 Schallstadt  
 ab Abfahrt Schallstadt bis Matsuyamaallee  
 Auf- und Abfahrten zum Zubringer Süd B 31  
 ab B 3 bis Guilfordallee -VIERSPURIG-  
 Auf- und Abfahrten  
 ab Matsuyamaallee bis Basler Straße -VIERSPURIG-  
 ab Guilfordallee bis Kronenstraße -VIERSPURIG-  
 ab Basler Straße bis Kronenbrücke  
 ab Heinrich-von-Stephan-Straße bis Gemarkungsgrenze  
 ab Merzhauser Straße bis Astrid-Lindgren-Straße  
**Paul Modersohn Platz BUSWENDESCHLEIFE**  
 ab Basler Straße bis Merzhauser Straße  
 ab Badenweilerstraße bis Markgrafenstraße  
 ab Haslacher Straße bis Buswendeschleife incl. Haltestelle



**Räum- und Streuplan**

**Bezirk F 19**

**Klasse 2**

**Fahrbahnen**

**B 3/ B31 Schallstadt bis Kronenbrücke**

**Straße**

**Wegstrecke**

Lörracher Straße

ab Basler Straße bis Wiesentalstraße







## Räum- und Streuplan

Bezirk F 21

Klasse 1

### Fahrbahnen

### Brücken

#### Straße

#### Wegstrecke

Sundgaubrücke	Paduaallee
Hermann -Zens -Brücken	Paduaallee
Berliner Brücke	Berliner Allee
Ochsenbrücke	Eschholzstraße
Schnewlinbrücke	Schnewlinstraße
Kronenbrücke	Kronenstr. - Werdering
Kaiserbrücke	Günterstalstr. - Kaiser-Josef-Straße
Greiffeneggbrücke	Greiffeneggring
Schwabentorbrücke	Schwabentorring
Leo-Wohleb-Brücke	Leo-Wohleb-Straße
Oberaubrücke	Fabrikstraße
Wiwilibrücke	Bismarkallee
Breisacherbrücke	Breisacher Straße
Elsässerbrücke	Hartmannstraße
Kaiserstuhlbrücke	Kaiserstuhlstraße
Gundelfingerbrücke	
Wildtalbrücke	Wildtalstraße K 9851
Besanconbrücke	Besanconallee - Matsuyamaallee
Nepomukbrücke	Schwarzwaldstraße
Uffhauserbrücke	Guilfortallee
Sandfangbrücke	Sandfangweg - Kartäuser Straße
Lehener - Brücken	Zufahrt Mundenhof - Zubringer Mitte
St. Georgener Brücke	Obere Hardtstraße
A 5 Brücke	Opfinger Straße - Freiburger Straße
Breigauerbrücke	Breigauer Straße
Stadtbahn	Opfinger Straße - Freiburger Straße
Bahnbrücke	Markwaldstraße Gewerbegebiet Hochdorf
B 31 Ost	Kappler Straße - Kichzartener Straße
Mooswaldbrücke	Paduaallee - Granadaallee
<b>LVR - Brücken</b>	
Zubringer Nord	über die A 5
Zubringer Mitte	über die A 5
Zubringer Mitte	über die Dreisam
Zubringer SÜD	über die A 5



**Räum- und Streuplan**

**Bezirk F 22**

**Klasse 1**

**Fahrbahnen**

**SM Waldkirch**

**Straße**

**Wegstrecke**

B 294

ab Kreisgrenze bis Autoahn A5 Anschlussstelle Freiburg NORD

B 3

ab Kreisgrenze Gundelfingen bis Waldkircher Straße

B 3

ab Zähringerstraße bis Kreisgrenze Gundelfingen

L 187

ab Autobahn A 5 -  
Anschlussstelle Freiburg NORD bis Kreisgrenze

# Abfallwirtschaft und Stadtreinigung Freiburg GmbH

Winter 2022 / 2023



## Räum- und Streuplan

Bezirk F 23

Klasse 1

Fahrbahnen

SM Breisach

Straße

Wegstrecke

K 9861

ab Kreisgrenze Merdingen bis Einmündung K 9853

K 9861

ab Einmündung K 9853 bis Waltershofen

L 187

ab Kreisgrenze Waltershofen bis K 9861

K 9864

ab Kreisgrenze Oberrimsingen bis OD Munzingen  
( Kreisverkehr REWE )

K 9858

ab Kreisgrenze Hausen bis K 9864



**Räum- und Streuplan**

**Bezirk F 24**  
**Klasse 1**

**Fahrbahnen**

**SM Kirchzarten**

**Straße**

**Wegstrecke**

B 31 Ost

ab Kreisgrenze bis Anschlussstelle Kappel  
inkl. Ein- und Ausfahrten

L 133

ab Einfahrt Sportplatz Ebnet bis Kreisgrenze Wittental

K 9854

ab Stohrenstraße ab Kreisgrenze bis L 124

K 9863

ab Kreisgrenze Schallstadt bis OD St. Georgen



**Räum- und Streuplan**

**Winter 2022 / 2023**

**Bezirksauflistung**

**Radwege**

<b>R 1</b>	Zähringen
<b>R 2</b>	Stühlinger - Mooswald
<b>R 3</b>	Haslach - St. Georgen
<b>R 4</b>	Waldsee - Dreisamuferradweg Ost
<b>R 5</b>	Mooswald - Dreisamuferradweg West
<b>R 6</b>	Altstadt - Günterstal

# Abfallwirtschaft und Stadtreinigung Freiburg GmbH

Winter 2022 / 2023



## Räum- und Streuplan

Bezirk R 1

Klasse 1

### Fahrbahnen

### Zähringen Brühl

#### Straße

#### Wegstrecke

Hermann-Mitsch-Straße	von Engesserstraße bis Granadaallee - beidseitig
Markwaldstraße	von Granadaallee bis Hochdorf Kreisverkehr
Madisonallee	von Hermann-Mitsch-Straße bis Berliner Allee
Berliner Allee	von Madisonallee bis Ensisheimer Straße
Hermann-Mitsch-Straße	von Engesser Straße bis Kaiserstuhlbrücke
Emmy-Noether-Straße	von Madisonallee bis Hermann-Mitsch-Straße
Friedhofstraße	von Rennweg bis Heiliggeiststraße - beidseitig
Heiliggeiststraße	von Friedhofstraße bis Hohenzollernstraße - beidseitig
Hugstetter Straße	von Hohenzollernstraße bis Robert-Koch-Straße (Uniklinik)
Hohenzollernstraße	von Heiliggeiststraße bis Breisacher Straße - beidseitig
Mathildenstraße	von Hohenzollernstraße bis Stefan-Meier-Straße
Stefan-Meier-Straße	von Mathildenunterführung bis Friedrichstr. - beidseitig
Waldkircher Straße	von Rennweg bis Zähringer Straße - beidseitig
Zähringer Straße	von Waldkircher Straße bis Karlsruher Straße
Rennweg	von Waldkircher Straße bis Stefan-Meier-Straße - beidseitig
Händelstraße	von Okenstraße bis Hinterkirchstraße
Burgdorferweg	von Stuttgarter Straße bis Reutebachgasse
Stuttgarter Straße	von Zähringer Straße bis Burgdorfer Weg
Zähringer Straße	von Stuttgarter Straße bis Gundelfinger Straße
Gundelfinger Straße	von Zähringer Straße bis Gundelfingen und zurück
Hans-Bunte-/Gundelfinger	ab Kreuzung Hans-Bunte-Straße bis Gundelfinger Straße/ Alte B3 <b>incl. Gehweg</b> - beidseitig -
Thunerweg	von Zähringer Straße bis Wildtalstraße (Längenloh)
Tullastraße	von Zähringer Straße bis Lehmbergallee - beidseitig
Stefan-Meier-Straße	von Bach bis Rennweg
Habsburgerstraße	Radweg bei Straba-Haltestelle Hauptstraße - beidseitig



**Räum- und Streuplan**

Bezirk R 2

Klasse 1

**Radwege**

**Stühlinger - Mooswald**

**Straße**

**Wegstrecke**

Wannerstr (Verlängerung)	von Fehrenbachallee bis Unterf. Sundgauallee/Berliner Allee
Wentzingerstraße	von Wannerstraße bis Wiwilli-Brücke
Breisacher Straße	von Eschholzstraße bis Berliner Allee - beidseitig
Fehrenbachallee	von Breisacher Straße bis Wannerstraße - Westseite
Radweg Bahn - FR2	von Dreisam bis Breisacher Straße
Sundgauallee	von Fehrenbachallee bis Abfahrt Bahnbrücke Runzmattenweg
Sundgauallee	von Berliner Allee bis Aschenbrennerstraße
Sundgauallee	von Angelus-Silesius-Straße bis Unterf. Sundgauallee/Berliner Allee
Berliner Allee	von Ausfahrt Dietenbachgelände bis Sundgauallee
	<b>ACHTUNG Bahnseite Radweg links bis RP</b>
Hofackerstraße	von Sundgauallee bis Siedlerweg
Siedlerweg	von Hofackerstraße bis Radweg Paduaallee incl. Gescheidsteg
Radweg Bahn Linnesteg	von Im Rehwinkel bis Moosgrund mit Linnesteg
Elsässer Straße	von Granadaallee bis Wirthstraße
Haltestelle Diakonie	von V.A.G. bis Überweg Auwaldstraße EKZ
Elsässer Straße	von V.A.G. Endhaltestelle bis Markwaldstraße K 9860 - beidseitig
K 9860	von Markwaldstraße bis Christ (Bahnübergang)
Elsässer Straße	von V.A.G. Endhaltestelle bis Granadaallee
Elsässer Straße	von Granadaallee bis Berliner Allee - beidseitig
Falkenbergerstraße	von Elsässer Straße bis Ensisheimer Straße
Ensisheimer Straße	von Falkenbergerstraße bis Berliner Allee Südseite
Hartmannstraße	von Elsässer Straße bis Neunlinden FR 2
Bissierstraße	von Brücke FR 2 bis Eschholzpark incl. Verbindung Fehrenbachallee
Engelbergerstraße	von Eschholzstraße bis Wentzingerstraße
Wentzingerstraße	von Engelbergerstraße bis Wiwilli-Brücke

**Güterbahnbrücke (Dreisam) ohne Salz**



**Räum- und Streuplan**

Bezirk R 3

Klasse 1

**Radwege Haslach - St. Georgen**

**Straße Wegstrecke**

Binzengrün	von Haslacher Straße bis Opfinger Straße und <b>Gehweg</b> südlich Brücke Dorfbach (Ber. o. Wohnbebauung) von Besanconallee bis Uffhauserstraße - beidseitig incl. <b>Gehweg</b> von Besanconallee bis Binzengrün - beidseitig von Opfinger Str. bis Kreisverkehr Besanconallee/ Alice-Salomon-Str. - beidseitig - incl. <b>Gehwege</b> im Bereich von Opfinger Str. bis Höhe Einf. VAG - WESTSEITE - und Höhe Anl. Betzenhausener Weg bis Opfinger Str. - OSTSEITE - und von Munzinger Straße bis Besanconbrücke - WESTSEITE - von Besanconallee bis Heckerstraße - beidseitig von Hagelstauden bis Brücke B31a von Basler Landstraße bis Opfinger Brücke von Feldbergstraße bis Eschholzstraße - beidseitig von Basler Straße bis Schnewlinbrücke - beidseitig Radweg Josef-Brandel-Anlage bis Uffhauser Brücke von Kreisverkehr bis Wiesentalstraße von Wiesentalstraße bis Lörracher Straße incl. <b>Gehweg</b> im Bereich des Eichdorfstegs und McFit und <b>Gehweg</b> von Bauhaus bis Müllheimer Straße von Lörracher Straße bis Merzhauser Straße von Merzhauser Straße bis Reiterstraße von Bahnbrücke bis Höhe Konrad-Goldmann-Str. incl. <b>Gehweg</b> - beidseitig - von Heinrich von Stephan Str. bis Eschholzstr. von Eschholzstraße bis Josef-Brandel-Anlage von Brücke Guildfordallee bis Carl-Kistner-Straße von Bozener Straße bis Basler Straße - beidseitig ab Wendepalte östlicher Schildackerweg bis Auf der Hardt von Merzhauser Straße bis Basler Straße - beidseitig - und incl. Gehweg im Bereich Bahnunterführung von Basler Straße bis Wiesentalstraße - beidseitig incl. Gehweg von Bahnbrücke bis Lorettostraße - Ostseite - von Basler Straße bis Dreisam ( Ochsenbrücke ) - beidseitig
Opfinger Straße	
Besanconallee	
St. Georgener Straße	
Badenweilerstraße	
Hagelstauden	
Carl- Kistner- Str.	
Heinrich-v.-Stephan-Str.	
Guildfordallee	
Guildfordallee	
Basler Straße	
Basler Straße	
Basler Straße	
Basler Straße	
Basler Straße	
Uffhauserstraße	
Lörracher Straße	
Schildackerweg	
Wiesentalstraße	
Merzhauser Straße	
Eschholzstraße	

**ACHTUNG WICHTIG**

**Ochsenbrücke zum Dreisumferradweg**  
Auf- und Abfahrtsrampe darf nicht befahren werden  
nur 500 Kg zulässiges Gesamtgewicht





**Räum- und Streuplan**

**Bezirk R 3**

**Klasse 2**

**Radwege**

**Haslach - St. Georgen**

**Straße**

**Wegstrecke**

St. Georgener Straße  
Haslacher Straße  
Opfinger Straße

von Heckerstraße bis Obere Hardtstraße - beidseitig  
von Eschholzstr. bis Freiaustr. - Lessingstr. - Hummelstr.  
von Besanconallee bis Opfingen und zurück

# Abfallwirtschaft und Stadtreinigung Freiburg GmbH

Winter 2022 / 2023



## Räum- und Streuplan

Bezirk R 4

Klasse 1

Radwege

FR1 - Dreisamuferradweg Ost

Straße

Wegstrecke

Kronenbrücke	Gehweg
Dreisamuferradweg - FR1	von Schwabentorbrücke bis Fabrikstraße
Fabrikstraße	Brücke - beidseitig
Fabrikstraße	von Brücke FR1 bis Schwarzwaldstraße
Otto-Wels-Straße	Fahrradstraße von Fabrikstraße bis Lochmattenstraße
Hirzbergstraße	von Dreisamuferradweg-FR1 bis Schwarzwaldstraße Westseite
Sandfangweg	Brücke - beidseitig
Dreisamuferradweg - FR1	von Lochmattenstraße bis Nepomukbrücke
Dreisamuferradweg - FR1	von Nepomukbrücke bis Ende Gemarkung Freiburg
Nepomukbrücke	beidseitig inklusive Gehweg
L 133 Alte B 31	von Hornbühlstraße bis Ende Gemarkung Freiburg alte B 31
Großtalstraße	von Hotel Löwen bis Bahnhofstraße
Untere Schwarzwaldstr.	von Schwabentorbrücke bis Schwarzwaldstr.
Schwarzwaldstraße	von Sternwaldstraße bis Seminarstraße
Peter-Sprung-Straße	von Dreikönigstraße bis Andlawstraße
Andlawstraße	von Seminarstraße bis Schützenallee
Schwarzwaldstraße	ZO - Verbindungsweg Schwarzwaldstraße + Schützenallee
Schwarzwaldstraße	von Verbindungsweg ZO - bis Unterführung
	inkl. Unterführung zur Hirzbergstraße
Schwarzwaldstraße	von Steinackerstraße bis Klein Grün
Heinrich- Heine- Straße	Einfahrtsbereich beidseitig
Hammerschmiedstraße	Brücke - beidseitig
Pflegestraße (B 31 Ost)	von Hammerschmiedstraße bis Lindenmattenstraße
Lindenmattenstraße	Bahnübergang - beidseitig
Giersbergweg	von Lindenmattenstraße bis Hotel Löwen
Schwarzwaldstraße	Nepomukbrücke bis Hirzbergstraße - Nordseite
Kirchzartener Straße	von Kappler Straße bis Ende Gemarkung Freiburg - beidseitig -
	incl. <b>Gehweg</b> in Bereichen ohne Wohnbebauung
Schwarzwaldstraße	von Fabrikstraße bis Leo Wohleb Brücke incl. Zufahrten FR1 und
	Untere Schwarzwaldstraße



**Räum- und Streuplan**

Bezirk R 5

Klasse 1

**Radwege**

**Mooswald - FR1 - Dreisamuferradweg West**

**Straße**

**Wegstrecke**

Mooswaldallee

**Kreuzung** Hans-Bunte-Straße

Mooswaldallee

von Robert-Bunsen-Straße bis Hans-Bunte-Straße

Lembergallee

**Kreuzung** Tullastraße

Lembergallee

von Hermann-Mitsch-Straße bis Robert-Bunsen-Straße

Lembergallee

**Kreuzung** Hermann- Mitsch- Straße

Granadaallee

von Elsässerstraße bis Hermann-Mitsch-Straße

Paduaallee/ Radweg

von Im Rehwinkel bis Emma-Herwegh-Straße

Emma-Herwegh-Straße

von Sundgauallee bis Dreisamuferradweg-*FR1*

Im Rehwinkel

von Siedlerweg bis Elsässer Straße

Dreisamuferradweg - *FR1*

von Breisgauer Brücke bis Schwabentorbrücke

In den Brechtern

von Breisgauer Brücke Richtung Umkirch bis Gemarkungs-  
 grenze (kurz hinter Autobahnbrücke)



**Räum- und Streuplan**

Bezirk R 6

Klasse 1

**Radwege**

**Altstadt - Günterstal**

**Straße**

**Wegstrecke**

**Radwege**

Unterführung	bei Planetarium
Bismarckallee	von Friedrichstraße bis Schnewlinstraße - beidseitig
Bismarckallee	Überweg zum Bahnhof und Treppenanlage
ZOB	Bahnhof
Schnewlinstraße	von Bismarckallee bis Schnewlinbrücke Gleis Seite
Schnewlinbrücke	links - rechts
Zubringerauffahrt	Radweg von der Schnewlinbrücke
Schnewlinstraße	von Schnewlinbrücke bis Bismarckallee IHK Seite
Sedanstraße	von Wilhelmstr./K.-Adenauer-Pl. bis Platz der alten Synagoge (Fahrradstraße)
Wiwilbrücke	Radweg <b>NUR MITTE Fahrbahn - - - ACHTUNG KEIN SALZ</b>
Stühlinger Brücke	links/ rechts Gehweg
Friedrichstraße	von Hebelstr. bis Stefan-Meier-Str.
Friedrichstraße	von Bismarckallee bis Colombistraße
Leopoldring	von Habsburgerstraße bis Schlossbergring - beidseitig (Richtung Schwabentor über Erasmusstraße)
Schloßbergring	von Leopoldring bis Greiffeneggring - beidseitig
Greiffeneggring	rechts
Schwabentorring	Gehweg links + rechts
Schwabentorring	Gehweg - Kanalbrücke
Schwabentorring	Gehweg - Am Kanal
Greiffeneggring	Brücke Ostseite
Schlossbergring	Brücke Westseite
Kaiserbrücke	Gehweg beidseitig
Schauinslandstraße	von Türkenlouisstraße bis Wiesenweg - beidseitig
Rehhagweg	von Kybfelsenstraße bis Ende



**Räum- und Streuplan**

**Winter 2022 / 2023**

**Bezirksauflistung**

**manuelle Reinigung**

<b>M 1</b>	Altstadt
<b>M 2</b>	Neuburg
<b>M 3</b>	Herdern
<b>M 4</b>	Zähringen Brühl
<b>M 5</b>	Stühlinger
<b>M 6</b>	Betzenhausen Lehen
<b>M 7</b>	Haslach
<b>M 8</b>	St. Georgen
<b>M 9</b>	Günterstal
<b>M 10</b>	Wiehre
<b>M 11</b>	Littenweiler
<b>M 12</b>	Industriegebiet Haid Haslach



**Räum- und Streuplan**

Bezirk M 1

**manuelle Reinigung**

**Altstadt**

**Straße**

**Wegstrecke**

Bismarckallee	Überweg	zum Bahnhof
Z.O.B.	Überweg	zum Konrad Adenauer Platz
Eisenbahnstraße	Unterföhrung	Treppe Auf- u. Abgang zum Bahnhof
Eisenbahnstraße	Überweg	Kleine Bismarckallee
Eisenbahnstraße	Überweg	Hans Sachs Gasse
Rotteckring	Überweg	Fahnenbergplatz
Rotteckring	Überweg	Rosastraße. - Unterlinden
Eisenbahnstraße	Überweg	Rathausgasse
Rotteckring	Kreuzung	Bertoldstraße
Rotteckring	Überweg	Sedanstraße - Platz der Alten Synagoge
Rempartstraße	Überweg	Platz der Universität
Werthmannstraße	<b>Kreuzung</b>	Belfortstraße - Rempartstraße
Werthmannstraße	<b>Kreuzung</b>	Erbprinzenstraße
Kronenbrücke	<b>Kreuzung</b>	Schreiberstraße - Werthmannstraße - Wilhelmstraße
Bismarckallee	<b>Kreuzung</b>	Schnewlinstraße - Wilhelmstraße
Wilhelmstraße	Überweg	Sedanstraße
Friedrichring	Überweg	Raustraße
Turmstraße	Überweg	am Rotteckring
Schnewlinstraße	<b>Kreuzung</b>	Faulerstraße
Sedanstraße	Gehweg	von Platz der Alten Synagoge bis Moltkestr. (Nordseite)
Sedanstraße	Gehweg	von Wilhelmstraße bis Milchstraße
Moltkestraße	Gehweg	Westseite von Haus-Nr. 27 bis Belfortstraße
Milchstraße	Gehweg	von Sedanstraße bis Belfortstraße
Belfortstraße	Gehweg	von Wilhelmstraße bis Schnewlinstraße (Bereich hinter Metallpollern)



**Räum- und Streuplan**

Bezirk M 1

**manuelle Reinigung**

**Altstadt**

**Straße**

**Wegstrecke**

Humboldtstraße	Überweg	Rempartstraße
Metzgerau	Treppe	zur Humboldtstraße
Kaiser-Joseph-Straße	Überweg	Humboldtstraße
Kaiser-Joseph-Straße	Überweg	Holzmarktplatz
Kaiser-Joseph-Straße	Gehweg	Holzmarktplatz
Kaiser-Joseph-Straße	Überweg	Rempartstraße - Holzmarktplatz
Wallstraße	Überweg	Luisenstraße
Gerberau	Gehweg	Brücke zur Fischerau
Gerberau	Gehweg	Brücke zum Adelhauserplatz
Augustinerplatz	Gehweg	mit Treppe
Gerberau	Gehweg	Brücke zur Insel 2x
Greiffeneggring	Überweg	Schwabentorplatz
Greiffeneggring	Gehweg	mit Treppe zur Insel
Wallstraße	<b>Kreuzung</b>	Schwabentorring
Schwabentorring	<b>Kreuzung</b>	Wallstraße - Kartäuserstraße
Greiffeneggring	Überweg	Wallstraße
Greiffeneggring	Überweg	Dreisamstraße
Schwabentorplatz		Behindertenparkplätze
Schwabentorbrücken	Unterführg.	Hildastraße u. Treppen
Schwabentorbrücken	Gehweg	
Schwabentorring	Überweg	Leo-Wohleb-Straße
Schwabentor	Gehweg	Treppe
Schwabentorsteg	Gehweg	
Oberlinden	Gehweg	5 kleine Brücken über das Bächle
Oberlinden	Gehweg	am Brunnen
Wallstraße	Überweg	Marienstraße
Mariensteg	Gehweg	
Dreisamstraße	Überweg	Marienstraße mit Aufgang
Luisensteg	Gehweg	
Dreisamstraße	Überweg	Luisenstraße mit Treppe
Schreiberstraße	<b>Kreuzung</b>	Kaiserbrücke - Dreisamstraße - Kaiser-Joseph-Straße
Lessingstraße	<b>Kreuzung</b>	Kaiserbrücke - Kronenstraße - Schillerstraße
Günterstalstraße	<b>Kreuzung</b>	Schillerstraße - Lessingstraße - Kaiser-Joseph-Straße
Schillerstraße	Überweg	Luisensteg
Schillerstraße	Überweg	Mariensteg
Auf der Zinnen	Überweg	Herrenstraße



**Räum- und Streuplan**

Bezirk M 1

**manuelle Reinigung**

**Altstadt**

**Straße**

**Wegstrecke**

Konviktsstraße  
Herrenstraße  
Gerberau  
Gauchstraße  
Rathausgasse

Gehweg  
Gehweg  
Gehweg  
Gehweg  
Gehweg

Treppenanlage Richtung Schloßberg  
von Haus-Nr. 47 bis Münzgasse  
von Nr. 14 bis Nr. 26  
von Rotteckring bis Merianstraße - Südseite -  
ab Rotteckring bis Kaiser-Joseph-Straße





**Räum- und Streuplan**

Bezirk M 2

**manuelle Reinigung**

**Neuburg**

**Straße**

**Wegstrecke**

Stefan-Meier-Straße	Überweg	Albertstraße
Rheinstraße	Gehweg	Gewerbekanalbrücke
Stefan-Meier-Straße	Gehweg	Treppe von - zur Mathildenunterführung
Friedrichstraße	<b>Kreuzung</b>	Stefan-Meier-Straße - Bismarckallee - Breisacher Straße
Friedrichstraße	Überweg	Hebelstraße
Friedrichring	Überweg	Katharinenstraße
Friedrichring	<b>Kreuzung</b>	Friedrichstraße - Rotteckring
Friedrichring	<b>Kreuzung</b>	Merianstraße
Leopoldring	Überweg	Verkehrsknoten: Siegesdenkmal Straba u. Bus Inseln
Leopoldring	<b>Kreuzung</b>	Friedrichring - Habsburgerstraße - Kaiser-Joseph-Straße
Leopoldring	Überweg	Karlstraße
Leopoldring	<b>Kreuzung</b>	Jacob-Burckhardt-Straße - Am Europaplatz - Erasmusstraße
Hermannsteg	Gehweg	mit Treppe
Mozartstraße	Überweg	Starkenstraße
Mozartstraße	Überweg	Stadtgarten
Mozartstraße	<b>Kreuzung</b>	Leopoldstraße - Erasmusstraße
Albertstraße	Überweg	Habsburgerstraße
Habsburgerstraße	Überweg	Jacobistraße
Habsburgerstraße	Überweg	Tennenbacher Straße - Wölflinstraße - <i>3 Überwege</i>
Habsburgerstraße	Überweg	Hauptstraße
Habsburgerstraße	Überweg	Hermann- Herder- Straße
Habsburgerstraße	Überweg	ALDI
Habsburgerstraße	Überweg	Münchhof
Elsässer Straße	Brücke	Über Bahn/Gehweg Hartmannstr.
Kaiserstuhlstraße	Brücke	Über Bahn/Gehweg



**Räum- und Streuplan**

Bezirk M 3

**manuelle Reinigung**

**Herdern**

**Straße**

**Wegstrecke**

Friedhofstraße	Überweg	Tennenbacherstraße
Friedhofstraße	Überweg	Lortzingstraße
Tennenbacherstraße	Überweg	Tennenbacherplatz
Rennweg	Überweg	Emmendinger Straße
Rennweg	<b>Kreuzung</b>	Komturstraße
Friedhofstraße	Überweg	Rennweg
Waldkircher Straße	Überweg	Kreisverkehr Waldkircher-/Neunlindenstraße 3x
Waldkircher Straße	Überweg	Ampelanlage Güterhallen-/Eichstetter Straße 3x
Waldkircher Straße	Überweg	Ampelanlage Mallingerstraße 2x
Waldkircher Straße	Überweg	Haltestelle beim Kaufland 2x (Nord/Süd)
Waldkircher Straße	Überweg	Karlsruher Straße
Waldkircher Straße	<b>Kreuzung</b>	Zubringer Nord Isfahanallee
Zähringerstraße	Überweg	Komturstraße
Komturstraße	<b>Kreuzung</b>	Karlsruher Straße
Karlsruher Straße	Überweg	Kandelstraße
Stefan-Meier-Straße	<b>Kreuzung</b>	Rennweg
Stefan-Meier-Straße	<b>Kreuzung</b>	Tennenbacherstraße
Karlstraße	Überweg	Blindenheim
Hauptstraße	Überweg	Schlüsselstraße
Hauptstraße	Überweg	Urbanstraße - Sandstraße 3 Überwege
Urbanstraße	Überweg	Jacobistraße
Stadtstraße	Überweg	Immentalstraße
Okenstraße	Überweg	Zebrastreifen
Habsburgerstraße	Überweg	Insel zur Händelstraße
Brückenbauwerk	Gehweg	bis Kandelstraße



**Räum- und Streuplan**

Bezirk M 4

**manuelle Reinigung**

**Zähringen Brühl**

**Straße**

**Wegstrecke**

Waldkircher Straße	<b>Kreuzung</b>	Zähringer Straße - Offenburger Straße - Stuttgarter Straße
Zähringer Straße	Überweg	Hornusstraße
Hornusstraße	Überweg	Offenburger Straße
Zähringer Straße	<b>Kreuzung</b>	Tullastraße 3 <i>Überwege</i>
Lameystraße	Überweg	P + R
Zähringer Straße	Überweg	Zubringer Nord Isfahanallee
Zähringer Straße	<b>Kreuzung</b>	Kirchhofweg
Zähringer Straße	<b>Kreuzung</b>	Alban- Stolz- Straße
Zähringer Straße	<b>Kreuzung</b>	Reutebachgasse mit 2 Überwegen
Reutebachgasse	Überweg	Burgdorfer Weg
Pochgasse	Gehweg	Bahnunterführung Wildtalstraße mit Überweg beidseitig
Wildtalstraße	Überweg	Ecke Pochgasse/Ochsengasse (Kinderhaus)
Wildtalstraße	Brücke	Brücke
Berggasse	Überweg	Berner Straße
Bernlappstraße	Überweg	Blasiusstraße
Zähringer Straße	Überweg	2x zur Haltestelle Berggasse
Gundelfinger Straße	<b>Kreuzung</b>	Einfahrt zum Real- Markt
Gundelfinger Straße	<b>Kreuzung</b>	Alte Bundesstraße
Mooswaldallee	Brücke	beidseitig
Zähringer Platz	Gehweg	vom Gasthaus bis Höhe Johannesgasse
Tullastraße	Überweg	Offenburger Straße
Tullastraße	<b>Kreuzung</b>	Engesserstraße - Kreisverkehr
Tullastraße	Überweg	Badenova/Fraunhofer Institut
Madisonallee	<b>Kreuzung</b>	Hermann-Mitsch-Straße - Engesserstraße
Hermann-Mitsch-Straße	Überweg	Möbel Braun
Hermann-Mitsch-Straße	<b>Kreuzung</b>	IKEA
Hermann-Mitsch-Straße	<b>Kreuzung</b>	Lembergallee und Granadaallee
Lembergallee	<b>Kreuzung</b>	Tullastraße
Hans-Bunte-Straße	Überweg	Tullastraße mit Insel
Hans-Bunte-Straße	Überweg	bei T.Ü.V.
Mooswaldallee	<b>Kreuzung</b>	Robert-Bunsen-Straße
Mooswaldallee	Überweg	Gödecke Einfahrt
Mooswaldallee	Überweg	Eichelbuckstraße
Mooswaldallee	<b>Kreuzung</b>	Hans-Bunte-Straße - Zufahrt Brücke Gundelfingen



**Räum- und Streuplan**

Bezirk M 4

**manuelle Reinigung**

**Zähringen Brühl**

**Straße**

**Wegstrecke**

Hans-Bunte-Straße  
 Zähringer Straße  
 Zähringer Straße  
 Reutebachgasse  
 Gundelfinger Straße  
 Gundelfinger Straße  
 Gundelfinger Straße  
 Gundelfinger Straße  
 Hermann-Mitsch-Str.  
 Hermann-Mitsch-Str.

Überweg  
 Überweg  
**Kreuzung**  
 Überweg  
 Überweg  
**Kreuzung**  
 Überweg  
 Überweg  
 Überweg

Zinkmattenstraße  
 Johannesgasse  
 Bernlappstraße 2x  
 beim Zugang Friedhof  
 bei Schuhgeschäft Reno  
 bei Tauchcenter mit Weg zu Real  
 bei Gaststätte Höfle/Haltestelle 2x  
 bei Zufahrt P + R  
 bei XXXLutz  
 bei Rhodia/Flugplatz 3x

**Räum- und Streuplan**

Bezirk M 5

**manuelle Reinigung**

**Stühlinger**

**Straße**

**Wegstrecke**

Z.O.B.	Überweg	Bushaltestellen
Z.O.B.	Treppe	Wendeltreppe von Stühlinger Brücke zum Konzerthaus
Z.O.B.	Treppe	Treppenabgang von Stühlinger Brücke zum Z.O.B.
Z.O.B.	Treppe	Treppe von Wiwili Brücke (Blau) zum Konrad-Adenauer-Platz
Z.O.B.	Gehweg	Südlicher Abgang von Stühlingerbrücke zum K.T.S
Z.O.B.	Treppe	Freitreppe von Konrad Adenauer Platz zur Bismarckallee
Stühlingerbrücke	Treppe	Stühlinger Park zur Stadtbahn
Wiwili-Brücke (blau)	Gehweg	und Überwege, links und rechts <b>NUR SPLITT</b>
Ochsenbrücke	Gehweg	und Überwege, links und rechts - <b>Fahrradrampe splitten</b>
Escholzstraße	<b>Kreuzung</b>	Ferdinand-Weiß-Straße 3 Überwege
Escholzstraße	<b>Kreuzung</b>	Engelbergerstraße 3 Überwege
Escholzstraße	<b>Kreuzung</b>	Wannerstraße 2 Überwege
Escholzstraße	<b>Kreuzung</b>	Lehener Straße 3 Überwege
Hohenzollernstraße	<b>Kreuzung</b>	Escholzstraße - Breisacher Straße 3 Überwege
Hohenzollernstraße	<b>Kreuzung</b>	Hugstetter Straße - Friedrich-Ebert-Platz 3 Überwege
Breisacher Straße	Überweg	Robert-Koch-Straße
Fehrenbachallee	<b>Kreuzung</b>	Breisacher Straße 2 Überwege
Breisacher Straße	Überweg	St. Josefs-Kirche - 2 Überwege
Killianstraße	Überweg	Breisacher Straße H.N.O. - Klinik
Breisacher Straße	Brücke	Bahn (Gehweg)
Breisacher Straße	Überweg	Yorckstraße
Breisacher Straße	Überweg	Aldi
Breisacher Straße	Überweg	Kreuzstraße
Lehener Straße	Unterföhrng	zur Bismarckallee und Treppe
Mathildenstraße	Unterföhrng	und Treppe
Wannerstraße	Brücke	Stadtbahnbrücke - Südseite Treppe und Turm - beide Seiten -
Guntramstraße	Gehweg	Egonstraße - Lederleplatz
Fehrenbachallee	<b>Kreuzung</b>	Lehener Straße 4 Überwege
Fehrenbachallee	<b>Kreuzung</b>	Wannerstraße 2 Überwege
Fehrenbachallee	Überweg	Egonstraße - Rathaus im Stühlinger
Lehener Straße	Brücke	Bahn (Gehweg) Arbeitsamt
Berliner Allee	<b>Kreuzung</b>	Bissierstraße 4 Überwege
Bissierstraße	Brücke	Bahn (Gehweg)
Runzmattenweg	Unterföhrng	Unterföhrung und Treppen
Sundgauallee	Brücke	Fuss- und Radweg über Bahn
Wolfgang-Hoffmann-Platz	Unterföhrng	Richtung Bissierstraße Unterföhrung und Treppe
Berliner Allee	Unterföhrng	Treppe zum Zehnsteinweg



**Räum- und Streuplan**

Bezirk M 6

**manuelle Reinigung**

**Betzenhausen Lehen**

**Straße**

**Wegstrecke**

Berliner Allee	Überweg	Elefantenweg (Straßenbahn)
Berliner Allee	Überweg	Haltestelle Elsässer Straße
Berliner Allee	<b>Kreuzung</b>	Elsässer Straße
Berliner Allee	<b>Kreuzung</b>	Breisacher Straße - Ensisheimer Straße 4 <i>Überwege</i>
Berliner Allee	<b>Kreuzung</b>	Lehener Straße 4 <i>Überwege m. Insel</i>
Elsässer Straße	Überweg	Bärenweg
Elsässer Straße	Überweg	Falkenbergerstraße
Elsässer Straße	Überweg	Weidweg
Elsässer Straße	Überweg	Hofackerstraße
Hofackerstraße	Überweg	Siedlerweg
Elsässer Straße	<b>Kreuzung</b>	Wirthstraße
Auwaldstraße	Brücke	Wirthstraße
Auwaldstraße	Gehweg	Fußgänger Brücke (Kannenberg)
Auwaldstraße	Überweg	Diakonie VAG Straßenbahn
Auwaldstraße	Überweg	Roter Otto
Elsässer Straße	<b>Kreuzung</b>	Auwaldstraße <b>Mitte</b>
Elsässer Straße	<b>Kreuzung</b>	Auwaldstraße <b>Nord</b>
Auwaldstraße	Überweg	E.K.Z. und Fußweg von E.K.Z. zur VAG Diakonie
Auwaldstraße	Gehweg	P+R Parkplatz - entlang Straßenbahn
Sundgauallee	Unterführg	PG St. Albert/Lehener Straße incl. zwei Treppen und Fussweg Brücke
Sundgauallee	<b>Kreuzung</b>	Kußmaulstraße
Sundgauallee	Überweg	Seepark (Betzenhausener Torplatz)
Sundgauallee	Unterführg	Matthäusgemeinde Richtung Seepark incl. zwei Treppen und Fussweg Brücke
Sundgauallee	<b>Kreuzung</b>	Angelus-Silesius-Straße
Sundgauallee	<b>Kreuzung</b>	Am Bischofskreuz 3 <i>Überwege m. Insel</i>
Sundgauallee	<b>Kreuzung</b>	Hofackerstraße



**Räum- und Streuplan**

Bezirk M 6

**manuelle Reinigung**

**Betzenhausen Lehen**

**Straße**

**Wegstrecke**

Elsässer Straße	<b>Kreuzung</b>	Granadaallee - Mooswaldbrücke
Paduaallee	Unterführg	2 Treppen
Paduaallee	Gehweg	Parkplatz - P+R
Paduaallee	Kreuzung	Brückenbereich
Breisgauerstraße	Überweg	Gescheidstraße
Breisgauerstraße		Rathaus - Lehen
Am Moosweiher	Überweg	Tierklinik
Elsässer Straße	<b>Kreuzung</b>	Markwaldstraße 1 <i>Überweg</i>
Markwaldstraße	<b>Kreuzung</b>	Weißerlenstraße
Markwaldstraße	<b>Kreuzung</b>	Bebelstraße
Wolfgang-Hoffmann-Platz	Unterführg	Unter der Sundguallee



**Räum- und Streuplan**

Bezirk M 7

**manuelle Reinigung**

**Haslach Weingarten**

**Straße**

**Wegstrecke**

Eschholzstraße	<b>Kreuzung</b>	Zubringer Mitte
Eschholzstraße	<b>Kreuzung</b>	Haslacher Straße
Eschholzstraße	Gehweg	Kronenmühlenbachbrücke
Eschholzstraße	Gehweg	Hölderlebachbrücke
Eschholzstraße	<b>Kreuzung</b>	Carl-Kistner-Straße - Am Radacker
Eschholzstraße	<b>Überweg</b>	Ampelanlage Arne-Torgersen-Str./Magdalena-Gerber-Str. (Gutleutmatten)
Carl-Kistner-Straße	Überweg	Körnerstraße Hallenbad
Carl-Kistner-Straße	<b>Kreuzung</b>	Feldbergstraße - Staufener Straße
Opfinger Straße	<b>Kreuzung</b>	Carl-Kistner-Straße - Markgrafenstraße - Uffhauser Straße
Krozinger Straße	<b>Kreuzung</b>	Sulzburger Straße
Krozinger Straße	Gehweg	E K Z Brücke
Haslacher Straße	Überweg	Marienmattenweg
Markgrafenstraße	<b>Kreuzung</b>	Haslacher Straße
Markgrafenstraße	<b>Kreuzung</b>	Staufener Straße
Staufener Straße	<b>Kreuzung</b>	Staudingerstraße
Staufener Straße	Gehweg	Dorfbachbrücke
Staufener Straße	Überweg	Christophstraße
Christophstraße	Brücke	Pestalozziweg kleine Brücke
Markgrafenstraße	Überweg	Dorfbachbrücke
Markgrafenstraße	Gehweg	Kronenmühlenbachbrücke
Markgrafenstraße	Gehweg	Christophstraße
Haslacher Straße	Gehweg	Unter der Güterbahnbrücke Verbindung zur Badenweiler Straße
Haslacher Straße	Gehweg	Güterbahnbrücke
Haslacher Straße		Auffahrtsrampe Dreisamuferradweg
Laufener Straße	Gehweg	Kronenmühlenbachbrücke
Badenweilerstraße	Gehweg	Kronenmühlenbachbrücke
Badenweilerstraße	Treppe	Treppe zum Unteren Mühlenweg
Lairnenweg	Gehweg	Kronenmühlenbachbrücke
Luckenbachweg	Gehweg	Kronenmühlenbachbrücke
Mathias-Blank-Straße	Gehweg	Kronenmühlenbach 2 Brücken
Binzengrün	<b>Kreuzung</b>	Haslacher Straße
Binzengrün	<b>Kreuzung</b>	Rohrgraben
Gilgenmatten	Gehweg	Kronenmühlenbach 2 Brücken





**Räum- und Streuplan**

Bezirk M 7

**manuelle Reinigung**

**Haslach Weingarten**

**Straße**

**Wegstrecke**

Binzengrün	Gehweg	Kronenmühlenbachbrücken
Binzengrün	Gehweg	Dorfbachbrücke
Binzengrün	Überweg	Bugginger Straße - Heizwerk
Bugginger Straße	Überweg	Schule
Binzengrün		Haus Nr. 9
Bugginger Straße	Überweg	Binzengrün - Haus Nr. 34



**Räum- und Streuplan**

Bezirk M 8

**manuelle Reinigung**

**St. Georgen**

**Straße**

**Wegstrecke**

Basler Straße	<b>Kreuzung</b>	Lörracher Straße - Eschholzstraße
Lörracher Straße	Überweg	Schildackerweg
Wiesentalstraße	<b>Kreuzung</b>	Lörracher Straße
Lörracher Straße	Überweg	Kufsteiner Straße
Kufsteiner Straße	Gehweg	Betriebshof Süd
Andreas-Hofer-Straße	Überweg	Innsbrucker Straße
Andreas-Hofer-Straße	Überweg	Haugerweg
Innsbrucker Straße	Gehweg	Dorfbachbrücke
Innsbrucker Straße	Gehweg	unter der Bahnbrücke
Bergiselstraße	Gehweg	zur Oberen Schneebergstraße
Schneebergstraße	Gehweg	Unterführung und Treppe
Andreas-Hofer-Straße	Überweg	Bozener Straße
Andreas-Hofer-Straße	Überweg	Schneebergstraße
Schneebergstraße	Gehweg	Bachbrücke
Am Mettweg	Gehweg	Bachbrücke zurück auf Andreas-Hofer-Straße
Andreas-Hofer-Straße	Überweg	Blumenstraße
Im Glaser	Gehweg	Bachbrücke
Im Glaser	Gehweg	Bachbrücke bei der Gärtnerei
Ruhbankweg	Gehweg	Bachbrücke
Andreas-Hofer-Straße	Überweg	Kalkackerweg
Andreas-Hofer-Straße	Gehweg	am Dorfbach zur Weinbergstraße
Obergasse	Gehweg	Dorfbachbrücke
Weinbergstraße	Gehweg	Dorfbachbrücke
Wendelingässle	Gehweg	Dorfbachbrücke
Malteserordensstraße	Gehweg	Dorfbachbrücke
Malteserordensstraße	Überweg	Obergasse
Basler Landstraße	Überweg	Hartkirchweg
Basler Landstraße	Überweg	Malteserordensstraße
Basler Landstraße	Gehweg	Kreisverkehr - Franz-Josef-Gassenschmidt-Weg
Basler Landstraße	Überweg	Schulstraße
Basler Landstraße	Gehweg	Güterbahnbrücke
Basler Landstraße	Überweg	Blumenstraße



**Räum- und Streuplan**

Bezirk M 8

**manuelle Reinigung**

**St. Georgen**

**Straße**

**Wegstrecke**

Obere Hardtstraße	Gehweg	St. Georgener Brücke
Basler Landstraße	Überweg	Am Mettweg
Am Mettweg	Gehweg	Guildfordallee
	Gehweg	Radweg vom Pfädle zur Blumenstraße
Uffhauser Straße		Brücke über Guildfordallee
Uffhauser Straße	<b>Kreuzung</b>	Guilfordallee
Feldbergstraße	Überweg	Basler Straße
Basler Straße	Überweg	Wiesentalstraße
Basler Straße	Gehweg	Eichendorffweg Brücke incl. Weg ECA zu Basler Str.
Basler Straße	Überweg	Müllheimer Straße
Wiesentalstraße	Überweg	Schildackerweg



**Räum- und Streuplan**

Bezirk M 9

**manuelle Reinigung**

**Günterstal**

**Straße**

**Wegstrecke**

Merzhauser Straße	Kreuzung	Lorettostraße - Weddingenstraße
Schlierbergstraße	Gehweg	
Mercystraße	Überweg	Zebrastreifen
Silberbachstraße	Gehweg	Hölderlebach - Brücke
Hans-Thoma-Straße	Gehweg	Hölderlebach - Brücke
Schauinslandstraße	Überweg	Wonnhaldestraße
Schauinslandstraße	Überweg	Holbeinstraße
Schauinslandstraße	Gehweg	Wonnhalde - Hölderlebach - Brücke
Schauinslandstraße	Überweg	Wiesenweg
Hirschstraße	Gehweg	Torplatz
Schauinslandstraße	Überweg	Klosterplatz
Schauinslandstraße	Gehweg	Bohrerbach Brücke Klostermauer
Schauinslandstraße	Gehweg	Verbindung zur Kybfelsenstraße
Schauinslandstraße	Gehweg	Bohrerbach Brücke Bußwendeschleife
Schauinslandstraße	Gehweg	Bohrerbach Brücke Vogelsang
Schauinslandstraße	Gehweg	Bohrerbach Brücke Haus 80 - 102
Merzhauser Straße	Überweg	Admiral-Spee-Straße
Merzhauser Straße	Gehweg	Bahnbrücke
Merzhauser Straße	Überweg	Birkenweg
Auf der Hardt	Radweg	
Merzhauser Straße	Überweg	Oltmannsstraße
Merzhauser Straße	Überweg	Peter-Thumb-Straße
Merzhauser Straße	<b>Kreuzung</b>	Wiesentalstraße - Wippertstraße
Wiesentalstraße	Überweg	Zebrastreifen
Merzhauser Straße	Überweg	Vaubanallee
Schlierbergstraße	<b>Brücke</b>	Bahn Brücke



**Räum- und Streuplan**

Bezirk M 10

**manuelle Reinigung**

**Wiehre**

**Straße**

**Wegstrecke**

Talstraße	Überweg	Hildastraße
Talstraße	Überweg	Dreikönigstraße
Schwarzwalstraße	<b>Kreuzung</b>	Dreikönigstraße
Untere Schwarzwaldstr.	Gehweg	von Schwarzwaldstraße
Fußgängerunterführung	Gehweg	Ganter Brauerei
Schwarzwaldstraße	Überweg	Ganter Brauerei
Schwarzwaldstraße	Unterführg	Nägeleseestraße
Schützenallee	Überweg	Seminarstraße
Talstraße	Überweg	Turnseestraße
Günterstalstraße	<b>Kreuzung</b>	Talstraße + Basler Straße
Günterstalstraße	Überweg	Zasiusstraße
Lorettostraße	Überweg	Günterstalstraße
Basler Straße	Überweg	Kirchstraße
Basler Straße	Überweg	Goethestraße
Basler Straße	Überweg	Reiterstraße
Lorettostraße	Gehweg	Amselbach - Brücke
Lorettostraße	Gehweg	Schule
Lorettostraße	Überweg	Mercystraße
Lorettostraße	Gehweg	Hölderlebach - Brücke
Lorettostraße	Gehweg	Schlierbergstraße
Lorettostraße	Gehweg	Hölderlebachbrücke
Basler Straße	Überweg	Christoph-Mang-Straße - Johann-von-Weerth-Straße
Basler Straße	<b>Kreuzung</b>	Heinrich-von-Stephan Straße - Merzhauser Straße
Basler Straße	Überweg	unter den Bahnbrücken
Heinrich-von-Stephan-Straße	Überweg	Hölderlebach Brücke
Heinrich-von-Stephan-Straße	Gehweg	Kronenmühlenbach Brücke
Heinrich-von-Stephan-Straße	<b>Kreuzung</b>	Freiau
Freiau (an der Bahn )	Gehweg	und Radweg



Räum- und Streuplan

Bezirk M 10

manuelle Reinigung

Wiehre

Straße

Wegstrecke

Schnewlinstraße	Überweg	Schnewlinbrücke
Schnewlinstraße		Auffahrtsrampe Dreisamuferradweg
Kronenstraße	Gehweg	Kronenmühlenbachbrücke
Kronenstraße	Gehweg	Hölderlebachbrücke
Kronenstraße	Überweg	Mattenstraße vor Kronenstr. 5
Hummelstraße	Gehweg	Kronenmühlenbachbrücke
Hummelstraße	Gehweg	am Kronenmühlenbach
Goethestraße	Gehweg	Kronenmühlenbachbrücke
Goethestraße (am Bad)	Überweg	Niederau
Basler Straße	Gehweg	Hölderlebachbrücke
Bayernstraße	Gehweg	Hölderlebachbrücke
Kronenbrücke	<b>Kreuzung</b>	Lessingstraße - Kronenstraße - Goethestraße
Kronenbrücke	Gehweg	Treppe
Gerwigplatz	Gehweg	vom Bahnhofeingang zur Straße
Bürgerwehrstraße	Brücke	
Kronenstraße	Überweg	Hölderlebachbrücke/Baslerstr.
Kronenstraße	Überweg	Hummelstraße/Schwimmbadstraße



## Räum- und Streuplan

Bezirk M 11

### manuelle Reinigung

### Littenweiler

#### Straße

#### Wegstrecke

Ebnetter Schloßsteg	Brücke	an der Dreisamhalle
Bruggasteg	Brücke	über die Dreisam
Schwarzwaldstraße	Überweg	Reischstraße
Schwarzwaldstraße	Überweg	Messplatz
Schwarzwaldstraße	Unterföhrng	Möslestraße und 4 Treppen
Schwarzwaldstraße	Überweg	Hirzbergstraße
Schwarzwaldstraße	Überweg	Möslestraße
Schwarzwaldstraße	Überweg	Hansjakobstraße
Hansjakobstraße	Überweg	Haus Nr. 56
Hansjakobstraße	Überweg	Hasemannstraße
Hansjakobstraße	Überweg	Römerhof
Hansjakobstraße	<b>Kreuzung</b>	Lindenmattenstraße - Kappler Straße
Lindenmattenstraße	Überweg	Uni
Lindenmattenstraße	Überweg	Post
Lindenmattenstraße	Überweg	Höhe Höllentalstraße (PH)
Alemannenstraße	Überweg	Sonnenbergstraße
Höllentalstraße	Überweg	Ebnetterstraße
Kapplerstraße	Überweg	Beim Löwen
Kapplerstraße	Überweg	Reinhold-Schneider-Straße
Kapplerstraße	Überweg	Ebnetterstraße
Wasserackerstraße	Überweg	Kunzenweg/Pflegeweg + Treppe 2 x über Brücke
Hammerschmiedstraße	Treppe	2x - Brücke über B 31 OST
Schwarzwaldstraße	Überweg	Haus Nr. 95
Schwarzwaldstraße	Überweg	Haltestelle Maria Hilf Kirche
Kartäuserstraße	Überweg	Ecke Schwabentorring
Kartäuserstraße	Überweg	Granatgässle
Kartäuserstraße	Überweg	Fabrikstraße
Max Müller Steg	Gehweg	Dreisam
Bertoldsteg	Gehweg	Bach
Sandfangbrücke	Gehweg	



**Räum- und Streuplan**

Bezirk M 11

**manuelle Reinigung**

**Littenweiler**

**Straße**

**Wegstrecke**

Schwarzwaldstraße  
Schwarzwaldstraße  
Schwarzwaldstraße  
Schwarzwaldstraße  
Schwarzwaldstraße  
Schwarzwaldstraße

Gehweg  
**Kreuzung**  
Überweg  
Überweg

Nepomukbrücke Weg zur Unterführung  
Heinrich-Heine-Straße  
Steinackerstraße  
Fritz-Geiges-Straße  
Hasemannstraße  
Höhe Hausnummer 114 (Vierlinden)





**Räum- und Streuplan**

Bezirk M 12

**manuelle Reinigung**

**Industriegebiet Haid Haslach**

**Straße**

**Wegstrecke**

Opfinger Straße	<b>Kreuzung</b>	Bötzingener Straße
Opfinger Straße	<b>Kreuzung</b>	Waltershofener Straße
Opfinger Straße	<b>Kreuzung</b>	Besanconallee
Besanconallee	Überweg	V. A. G.
Besanconallee	<b>Kreuzung</b>	Munzinger Straße - St. Georgener Straße
Bötzingener Straße	<b>Überweg</b>	Ampelanlage bei Munzinger Straße
St. Georgener Straße	<b>Überweg</b>	Insel
Besanconbrücke	Gehweg	
Besanconbrücke	<b>Kreuzung</b>	Matsuyamaallee
Opfinger Straße	Überweg	Betzenhauser Weg
Fritz-Sütterlin-Steg	Gehweg	
Opfinger Straße	<b>Kreuzung</b>	Binzengrün - Goldammerweg
Opfinger Straße	<b>Kreuzung</b>	Rankackerweg - Krozinger Straße
Opfinger Straße	Gehweg	Güterbahnbrücke
Uffhauser Straße	Überweg	Belchenstraße
Uffhauser Straße	Überweg	Kreisverkehr Uffhauser-/Bettackerstraße 2x
Feldbergstraße 16	Überweg	
Feldbergstraße 27	Überweg	
<b>RIESELFELD</b>		
Adelheid-Steinmann-Straße	Gehweg	Bachbrücke
Max-Josef-Metzger-Straße	Gehweg	Bachbrücke
Johanna-Kohlund-Straße	Gehweg	Bachbrücke
Bettina-von-Arnim-Straße	Gehweg	Bachbrücke



**Räum- und Streuplan**

**Winter 2022 / 2023**

**Bezirksauflistung**

**Gehwegreinigung**

<b>A 1</b>	maschinell	Altstadt West
<b>A 2</b>	maschinell	Altstadt Ost
<b>A 3</b>	maschinell	Altstadt
<b>A 4</b>	manuell	Altstadt
<b>A 5</b>	maschinell	Stühlinger
<b>A 6</b>	manuell	Stühlinger



**Räum- und Streuplan**

Bezirk A 1

Klasse 1

**Gehwegereinigung**

**Altstadt - West**

**Straße**

**Wegstrecke**

**maschinelle Gehwegreinigung**

Eisenbahnstraße	Gehweg	von Rotteckring bis Bismarckallee
Hans-Sachs-Gasse	Gehweg	von Eisenbahnstraße bis Bertoldstraße
Bertoldstraße	Gehweg	von Rotteckring bis Kaiser-Joseph-Straße
Humboldtstraße	Gehweg	von Rempartstraße bis Kaiser-Joseph-Straße
Turmstraße	Gehweg	von Rotteckring bis Merianstraße
Gauchstraße	Gehweg	von Rotteckring bis Merianstraße - Nordseite -
Rathausplatz	Gehweg	<b>Nur Gehweg an der Kirche</b>
Merianstraße	Gehweg	von Friedrichring bis Rathausgasse
Wasserstraße	Gehweg	von Kaiser-Joseph-Straße bis Raustraße
Gutenbergstraße	Gehweg	von Merianstraße bis Predigerstraße
Unterlinden	Gehweg	von Merianstraße bis Am Predigertor
Unterlindenplatz	Gehweg	
Friedrichring (kleine)	Gehweg	Seitenstraße von Merianstraße bis Rotteckring
Predigerstraße	Gehweg	von Unterlinden bis Friedrichring
Schiffstraße	Gehweg	von Kaiser-Joseph-Straße bis Merianstr. einschl. Kartoffelmarkt
Brunnenstraße	Gehweg	von Rathausgasse bis Bertoldstraße
Am Schwarzes Kloster	Gehweg	von Brunnenstraße bis Rotteckring
Weberstraße	Gehweg	von Raustraße bis Kaiser-Joseph-Straße
kleine Bismarckallee	Gehweg	von Bertoldstraße bis Rosastraße
Belfortstraße	Gehweg	von Werthmannstraße bis Schnewlinstraße
Sedanstraße	Gehweg	Nordseite von Moltkestraße bis Konrad Adenauer-Platz
Sedanstraße	Gehweg	Südseite von Moltkestraße bis Platz der alten Synagoge
Wilhelmstraße	Gehweg	Ostseite von Sedanstraße bis Belfortstraße
Wilhelmstraße	Gehweg	Westseite von Schnewlinstraße bis Belfortstraße
Moltkestraße	Gehweg	Westseite von Bertoldstraße bis Haus-Nr. 27
Moltkestraße	Gehweg	Ostseite von Sedanstraße bis Belfortstraße
Schnewlinstraße	Gehweg	von Wilhelmstraße bis Gewerbekanal (Ostseite)
Rempartstraße	Gehweg	von Kaiser-Joseph-Straße bis Platz der Universität
Bertoldstraße 31a	Stichstraße	von Bertoldstraße in den Hof (ohne Parkplätze)



**Räum- und Streuplan**

Bezirk A 2

Klasse 1

**Gehwegreinigung**

**Altstadt Ost**

**Straße**

**Wegstrecke**

**maschinelle Gehwegreinigung**

Kaiser-Joseph-Straße	Gehweg	Ostseite von Siegesdenkmal bis Dreisamstr. incl. Kaiserbrücke
Kaiser-Joseph-Straße	Gehweg	Westseite von Siegesdenkmal bis Schreiberstr. incl. Kaiserbr.
Martinsgässle	Gehweg	von Kaiser-Joseph-Straße
Salzstraße	Gehweg	von Kaiser-Joseph-Straße bis Oberlinden
Schwabentorplatz		
Augustinergasse		von Salzstraße bis Schusterstraße
Oberlinden	Gehweg	von Salzstraße bis Schwabentorring
Schwabentorplatz	Gehweg	zwischen Schwabentorring und Greiffeneggring
Herrenstraße	Gehweg	von Oberlinden bis Schoferstraße
Münzgasse		von Herrenstraße bis Konviktstraße
Münsterplatz	Gehweg	<b>NUR ANLIEGERBEREICH</b>
Münsterstraße	Gehweg	von Kaiser-Joseph-Straße bis Münsterplatz
Kopfgässle	Gehweg	von Münsterplatz bis Engelstraße
Waisenhausgässle	Gehweg	von Münsterplatz bis Engelstraße
Buttergasse	Gehweg	von Schusterstraße bis Münsterplatz
Eisenstraße	Gehweg	von Schusterstraße bis Münsterstraße
Gerberau	Gehweg	von Kaiser-Joseph-Straße bis Schwabentorring
Fischerau	Gehweg	von Kaiser-Joseph-Straße bis Adelhauser Klosterplatz
Augustinerplatz	Gehweg	<b>nur Gehweg</b>
Adelhauser Straße	Gehweg	von Kaiser-Joseph-Straße bis Adelhauser Klosterplatz
Annengässle	Gehweg	von Salzstraße bis Grünwälderstraße
Auf der Zinnen	Gehweg	von Kaiser-Joseph-Straße bis Herrenstraße
Friedrichring	Gehweg	Südseite von Kaiser-Joseph-Str. bis Merianstraße
Europaplatz	Gehweg	Platz vor Karlskaserne



**Räum- und Streuplan**

**Bezirk A 3**

**Klasse 1**

**Fahrbahnen**

**Altstadt**

**Straße**

**Wegstrecke**

**maschinelle Gehwegreinigung**

Bertoldstraße	Gehweg	von Bismarkallee bis Rotteckring links/rechts
Engelstraße	Gehweg	von Kaiser-Joseph-Straße bis Herrenstraße
Konviktstraße	Gehweg	von Oberlinden bis Schoferstraße
Moltkestraße	Gehweg	von Bertoldstraße bis Sedanstraße - Ostseite
Kartoffelmarkt		zwischen Schiffstraße und Gauchstraße
Platz der Alten Synagoge	Gehweg	ab Bertoldstraße bis Platz der Universität (beidseitig)
Platz der alten Synagoge	Platz	Querung von Bertoldstraße zur Uni-Bibliothek und Stadttheater zum Eingang KG II
Turmstraße		ab Rotteckring bis Rathausplatz incl. Behindertenparkplatz
Marktgasse	Gehweg	von Kaiser-Joseph-Straße bis Münsterplatz
Bismarckallee	Gehweg	Westseite von Friedrichstraße bis Z.O.B.
Dreherstraße	Gehweg	von Schusterstraße bis Salzstraße
Nußmannstraße	Gehweg	von Conrad-Gröber-Straße bis Kaiser-Joseph-Straße
Insel		ab Marienstraße bis Ende
Gerberau		ab Hausnummer 40 bis Greiffeneggring
Metzgerau	Gehweg	ab Humboldtstraße bis Kaiser- Joseph- Straße
An der Mehlwaage	Gehweg	ab Humboldtstraße bis Kaiser- Joseph- Straße
Am Predigertor	Gehweg	von Fahnenbergplatz bis Rotteckring (beidseitig)
Fahnenbergplatz	Gehweg	von Am Predigertor bis Friedrichring (Ostseite)
Platz der Universität	Gehweg	von Platz der alten Synagoge bis Rempart-/Werthmannstraße (beidseitig)
Rotteckring	Gehweg	von Am Predigertor bis Platz der alten Synagoge (beidseitig)
Schöneckstraße		ab Wintererstraße bis Ende



**Räum- und Streuplan**

**Bezirk A 4**

**Klasse 1**

**manuelle Reinigung**

**Altstadt**

**Straße**

**Wegstrecke**

**manuelle Gehwegreinigung**

Kaiser-Joseph-Straße	Gehweg	von Siegesdenkmal bis Martinstor links/rechts
Präsenzgässle	Gehweg	von Herrenstraße bis Münsterplatz
Dillengässle	Gehweg	von Herrenstraße bis Münsterplatz
Franziskanerstraße	Gehweg	von Merianstraße bis Kaiser-Joseph-Straße
Raustraße	Gehweg	von Friedrichring bis Schiffstraße
Kaufhausgässle	Gehweg	von Schusterstraße bis Münsterplatz
Schusterstraße	Gehweg	von Kajer-Joseph-Straße bis Herrenstraße
Grünwälderstraße	Gehweg	von Kaiser-Joseph-Straße bis Augustiner Platz
Nußmannstraße	Gehweg	von Kaiser-Joseph-Straße bis Herrenstraße
Engelstraße	Gehweg	Regierungspräsidium
Münsterplatz	Gehweg	<b>Nur Anliegerbereich</b>
Münsterbauhütte	Gehweg	von Herrenstraße bis Alte Wache
Kartoffelmarkt	Gehweg	zwischen Schiffstraße und Gauchstraße
Niemensstraße	Gehweg	von Bertoldstraße bis Löwenstraße
Schiffstraße	Gehweg	von Merianstraße bis Kaiser-Joseph-Straße
Humboldtstraße	Gehweg	Seite vom Camp David & Soccx
Hans-Sachs-Gasse	Gehweg	von Eisenbahnstraße bis Bertoldstraße
Turmstraße	Gehweg	Südseite - ab Nr. 24 bis Rathausplatz Nordseite - ab Rotteckring bis Hof Colombi
Gauchstraße	Gehweg	Merianstraße bis Einfahrt Tiefgarage incl. Behindertenparkplatz
Wasserstraße	Gehweg	von Raustraße bis Merianstraße
Brunnenstraße	Gehweg	ab Rathausgasse bis Haus Nr. 6
Hermannstraße		Behindertenparkplätze
Rosastraße	Gehweg	von Am Predigertor bis Bismarckallee
Weberstraße	Gehweg	von Raustraße bis Merianstraße
Gartenstraße	Gehweg	von Rempartstraße bis Erbprinzenstraße (HN-Nr. 1-15, 2-4)
Martinsgässle	Gehweg	von Kaiser-Joseph-Straße bis Ende



**Räum- und Streuplan**

**Bezirk A 5**

**Klasse 1**

**Gehwegreinigung**

**Stühlinger ab 01.01.2020**

**Straße**

**Wegstrecke**

**maschinelle Gehwegreinigung**

Lehener Straße

Gehweg

Kreuzstraße - Colmarer Straße  
 Eschholzstraße - Wentzingerstraße

Wannerstraße

Gehweg

Eschholzstraße - Wentzingerstraße - **Nordseite** -  
 Eschholzstraße - Auffahrt Stadtbahnbrücke - **Südseite** -  
 Guntramstraße - Wentzingerstraße - **Südseite** -

Engelbergerstraße

Gehweg

Eschholzstraße - Wentzingerstraße - **beidseitig** -

Eschholzstraße

Gehweg

Engelbergerstraße - Lehenerstraße - **Ostseite** -

Tellstraße

Gehweg

Egonstraße - Wannerstraße

Wentzingerstraße

Gehweg

Lehener Straße - Engelbergerstraße - **Westseite** -  
 Höhe Stadtbahnbrücke - Engelbergerstraße - **Ostseite** -



Räum- und Streuplan

Bezirk A 6

Klasse 1

Gehwegreinigung

Stühlinger ab 01.01.2020

Straße

Wegstrecke

**manuelle Gehwegreinigung**

Lehener Straße	Gehweg	Eschholzstraße - Kreuzstraße
Egonstraße	Gehweg	Eschholzstraße - Wentzingerstraße - <b>beidseitig</b> -
Lederleplatz	Gehweg	Weg entlang der Arkade
Guntramstraße	Gehweg	Lehener Straße - Wannerstraße - <b>beidseitig</b> -
Klarastraße	Gehweg	Lehener Straße - Wannerstraße - <b>beidseitig</b> -
Wentzingerstraße	Gehweg	Lehener Straße - Höhe Stadtbahnbrücke - <b>Ostseite</b> -





**Räum- und Streuplan**

**Winter 2022 / 2023**

**Bezirksauflistung**

**Ortsverwaltung**

**OV 1**

Hochdorf

**OV 2**

Lehen

**OV 3**

Waltershofen

**OV 4**

Opfingen

**OV 5**

Tiengen

**OV 6**

Munzingen

**OV 7**

Ebnet

**OV 8**

Kappel



**Räum- und Streuplan**

Bezirk OV 1

**Ortsverwaltung**

**Hochdorf**

**Straße**

**Wegstrecke**

Chevilly-Larue-Weg Fuß- und Radweg	Gehweg	von "Riedmatten" bis Schnittgutanlage Bebelstr. von Chevilly-Larue-Weg bis Bahnlinie
Hochdorfer Straße	Gehweg	von "Zu den Mühlmatten" bis Pappelweg
Hochdorfer Straße	Gehweg	Grünfläche Högestraße bis Parkplatz
Hochdorfer Straße	Gehweg	entlang Platz am Högebrunnen
Dorfplatz	Gehweg	Bushaltestelle bis Fuchswinkel entlang Platz am Högebrunnen sowie Fußweg / gepflasterte Fläche auf dem Platz am Högebrunnen
Hallenparkplatz	Gehweg	von Hochdorfer Str. über Kita Löwenzahn bis Chevilly-Larue-Weg
Zur March		Fuß- und Radweg ab Haus Nr. 33 bis Gemarkungsgrenze
<b>Klasse 2</b>		
Mooswaldhalle		Hallenvorplatz
Rathausparkplatz		
Hochdorfer Straße	Gehweg	Fußweg von Rathaus bis Dorfplatz
Vorstadt	Gehweg	entlang Waldfestplatzgelände einschl. Grünfläche
St. Martins Kirche	Gehweg	entlang "Straße Zur March" sowie Parkplatz Pfarrer-Meybrunn-Haus
Hieberainle	Gehweg	Weg von Friedhof bis Benzhauser Straße
Holzhauser Straße	Gehweg	Weg entlang Holzhauser Straße bis Benzhausen
Seestraße	Gehweg	entlang Grünfläche gegenüber Straßenmeisterei
Benzhausen	Gehweg	Park + Ride Platz incl. Zufahrt

**Räum- und Streuplan**

Bezirk OV 2

**Ortsverwaltung**

**Lehen**

**Straße**

**Wegstrecke**

Breisgauer Straße  
Breisgauer Straße Ecke/  
Gehweg Gescheidstraße

Rathausvorplatz  
entlang der Anlage + Fußgängerweg

Gescheidstraße  
Breisgauer Straße zw. Nr. 1 + 3  
Waldallee und behinderten  
Zugang Kirche

Bushaltestelle (VAG)  
Gehwegreinigung Plan  
entlang alter Friedhof Plan

Breisgauer Straße Gehweg  
Breisgauer Brücke Gehweg  
Lindenstraße Gehweg  
Bundschuhhalle Gehweg  
Ziegelhofstraße Gehweg

entlang der Grünanlage ab Ende Haus Nr. 71  
beidseitig  
Entlang des Bundschuhhallenparkplatzes  
von Lindenstraße bis Landwasser Zuweg Hallenbad  
Fuß- und Radweg an der Dreisam

Ziegelhofstraße Gehweg

Wendeschleife entlang der öffentl. Grünanlage  
incl. VAG Haltestelle

Auf der Bleiche Fuß- und Radweg  
Alois-Eckert-Straße Gehweg  
Humbergweg  
Humbergweg 1  
Lindenstraße  
Wasenweg  
Jos-Fritz-Straße  
Bundschuhstraße  
Gehweg zur Grundschule

Breisgauer Straße bis Grenzweg  
Gehweg bis Caritasgebäude  
Parkplatz und Gehweg neuer Friedhof  
entlang des Friedhofs/entlang Grünanlage  
zwischen Waldallee und Humbergweg  
zwischen Waldallee u. Kirchbergstraße  
entlang der Grundschule  
entlang der Grundschule  
zwischen Jos-Fritz-Straße und Bundschuhstraße  
zwischen Jos-Fritz-Straße und Grenzweg  
in voller Länge

Fußweg Bundschuhhalle  
Am Dreisamgarten  
Fußweg zwischen Ziegelhofstraße  
und Dreisam am Spielplatz  
Ecke Bundschuhstraße /  
Kirchbergstraße

**Alle Kreuzungen  
außer Breisgauer Straße**

**Räum- und Streuplan**

Bezirk OV 3

**Ortsverwaltung**

**Waltershofen**

**Straße**

**Wegstrecke**

Klosterstraße		Friedhof - Vorplatz mit Bauhof
Schulhalde		Rathaustrampe und mind. Gehwegbreite ums Rathaus
Schulhalde		Schule Zugang, Gehweg und Schulhof
Sonnenbrunnenstraße	Gehweg	Brücke
Schutternstraße	Gehweg	Gehweg entlang Schutternstraße u. Brücken über Riedgraben
Umkircher Straße	Brücke	Gehweg ab Fußweg und Brücke über den Mühlbach
Breikeweg	Gehweg	Gehweg, Treppe und Zugang Kindergarten "Flohkiste"
Breikeweg	Gehweg	entlang Sportgelände
Breikeweg	Gehweg	Hallen inkl. ehem. alter Sportplatz u. Zugang-Hallen u. Jugendtr
Burgmatt/Im Moos	Gehweg	entlang städt. Grundstücken
Im Moos	Brücke	über den Mühlbach
Martackertenstraße	Gehweg	entlang Kinderspielplatz
St. Elisabethenstraße	Gehweg	Gehweg und Zugang Kindergarten St. Elisabeth
Sonnenbrunnenstraße	Gehweg	entlang Haus-Nr. 15
Benleweg	Gehweg	Kirchplatz
Im Rebstall		von Zum Rebberg bis Kurve
Klosterstraße		Friedhof: Ausgang zur Leichenhalle und Wege
Umkircher Straße	Gehweg	Geh- und Radweg bis Gemarkungsgrenze



**Räum- und Streuplan**

Bezirk OV 4

**Ortsverwaltung**

**Opfingen**

**Straße**

**Wegstrecke**

Georg-Marcus-Stein-Weg  
Dürleberg 2 (Zufahrt 2-8) Gehweg  
Am Sportplatz 2 - 10 Gehweg  
Fänchelenweg 1 - 3 Gehweg  
Freiburger Str. 2 Gehweg  
Burgweg  
Altgasse 1/Burgweg Gehweg

räumen rund um das Kirchengebäude + Treppe  
Rathausgebäude + Treppen  
einschl. Parkplatz Tuniberghalle + Schulhof  
einschl. Parkplätze



**Räum- und Streuplan**

Bezirk OV 5

**Ortsverwaltung**

**Tiengen**

**Straße**

**Wegstrecke**

Freiburger Landstraße  
Etmattenstraße/Im Finkeler  
Etmattenstraße/In den Müllern  
Kammertalstraße  
Alte Breisacher-Straße /  
Vogteistraße  
Alte Breisacher-Straße /  
Wolfgartenweg  
Vogteistraße /  
Maierbuckstraße  
Freiburger Landstraße  
Freiburger Landstraße  
  
Im Maierbrühl  
Maierbuckstraße /  
Maierbuckallee

Gehweg v. d. Rathaus und Rathaushof mit beiden Treppen  
  
Gehweg v. d. Grünfläche  
Gehweg im Spielplatzbereich  
2 x Gehweg in Kreuzungsbereich  
  
Fußweg  
  
Fußweg Schulweg  
  
Gehweg im Friedhofsbereich bis Brücke  
Gehweg im Tuniberghausbereich  
Parkplatz am Bürgerhaus mit Ausfahrt  
Gehweg von Ev. Kindergarten bis Feuerwehrhaus  
Sa., So. u. Feiertags im Schulbereich  
Gehweg im Bereich der Grundstücksgrenze der Kita  
Maierbuckstr. 1 bis Höhe Markgrafenschule + Zugang zur Kita  
von beiden Seiten



**Räum- und Streuplan**

Bezirk OV 6

**Ortsverwaltung**

**Munzingen**

**Straße**

**Wegstrecke**

Romanstraße	Vorplatz	OV- Munzingen
Romanstraße	Gehweg	Vorplatz Schloß Reinach
St.-Erentrudis-Straße	Gehweg	Vorplatz Schloß Reinach
St.-Erentrudis-Straße	Platz	Gigili ( Runder Turm )
St.-Stephan-Straße	Gehweg	entlang des Friedhofs
Hinterm Weiher	Gehweg	entlang des Friedhofs
Romanstraße	Gehweg	entlang der Gemeindewaage
St.-Erentrudis-Straße	Gehweg	Schloßbuckhalle
St.-Erentrudis-Straße	Überweg	
Beim Steinernen Kreuz	Gehweg	Städt. Kindergarten



**Räum- und Streuplan**

Bezirk OV 7

**Ortsverwaltung**

**Ebnet**

**Straße**

**Wegstrecke**

L 133 Schwarzwaldstraße		Fußgängerüberweg Höhe Anwesen 310/Hirschenhofweg
L 133 Schwarzwaldstraße		Fußgängerüberweg Höhe Anwesen 207/209
Eschbachbrücke / Steinhalde	Gehweg	beidseitig/ mit Eschbachweg bis Gehwegende
Eschbachbrücke / Eschbachweg	Gehweg	ca. 30 m
Steinhalde / Schulbrücke	Gehweg	Brücke bis Gehwegende (beidseitig)
<b>Kategorie 2</b>		
Steinhalde 6	Gehweg	Haupttreppe und Parkplätze der Ortsverwaltung
Hirschenhofweg	Gehweg	entlang des Elisabeth-von-zur-Mühlen-Platz
Heinrich-von-Gayling-Weg	Gehweg	Anwesen Nr. 11 ab Garage bis Glascontainer Unteres Grün
L 133 Schwarzwaldstr.	Gehweg	Nach Ende Privatgrundstück Schwarzwaldstraße 209 ca.
Kartäuserstraße	Gehweg	175 m entlang der Felsmauer bis Anwesen Nr. 203
Steinhalde, Rossplatz	Gehweg	von Glascontainer bis Beginn Privatgrundstück ohne Haltest.
Verbindungsweg/Schwarzw.		Hurstbrunnenstr. / Schwarzwaldstr. ca. 50 m
Unteres Grün (nur untertags)	Gehweg	Entlang der Auffahrt vom Parkplatz bis zum Halleneingang Bei Schulbetrieb bis zur Schule (Streifen max. 1,20 m) auch Treppen bis zum Schuleingang





**Räum- und Streuplan**

Bezirk OV 8

**Ortsverwaltung**

**Kappel**

**Straße**

**Wegstrecke**

Großtalstraße	Gehweg	von der Wendeschleife Am Bannwald bis zum Haus Dorer (Großtalstraße 19)
Großtalstraße	Gehweg	von Haus Dorer bis zum Friseurgeschäft Ganter (Reichenbachstraße 16)
Reichenbachstraße	Gehweg	von Friseur Ganter bis zum Kindergarten (Reichenbachstraße 1)
Moosmattenstraße	Gehweg	von Kindergarten bis zur Peterbergstraße
Rathausplatz	Gehweg	Zugang zur Ortsverwaltung Kappel (Großtalstraße 45)
Großtalstraße	Gehweg	von der Wendeschleife Am Bannwald bis zum Schäfer (Großtalstraße 38)
Friedhof	Gehweg	Zugang, Vorplatz und Treppe (Peterbergstraße 38)

## Räum- und Streuplan

Winter 2022 / 2023

### Bezirksauflistung

### Grünanlagen

#### Grün 1

#### Stadtgarten

Altstadt

Neuburg

Herdern

Zähringen

#### Grün 2

#### Bergäckerfriedhof

Littenweiler

Waldsee

Oberau

Wiehre

#### Grün 3

#### Seepark

Stühlinger

Betzenhausen

Mooswald

Landwasser

Brühl-Beurbarung

Gewerbegebiet Nord

Gewerbegebiet Hochdorf

#### Grün 4

#### Krozinger Straße

Vauban

St. Georgen

Haslach

Weingarten

Rieselfeld

Gewerbegebiet Haid

**Räum- und Streuplan**

Bezirk: **Stadtgarten**

**Fahrzeug: FR-FR 176**

Grünanlagen/Straße	Wegstrecke
Hochmeisteranlage	Fußweg Längenhardstraße zur Hochmeisterstraße, Fußweg entlang Wintererstraße
Wintererstraße	Gehweg entlang der Grünanlage
Ecke Schöneckstraße	
Wintererstraße vor Schinzigersteige	Gehweg entlang der Anlage
Wintererstraße vor Elisabethenweg	Gehweg entlang der Anlage östlich
Urbanstraße	Gehweg am Brunnen
Ecke Stadtstraße	
Sonnhalde	Treppe und Gehweg entlang der Anlage (Kurve)
Sonnhalde	Verbindungsweg
Hebsackweg	
Sonnhalde	Gehweg entlang der Parkplätze
Glascontainer	
Jägerhäusleweg	Gehweg entlang des Brunnens
Ecke Waltersbergweg	
Parkplatz Wintererstraße	Treppenaufgang
unterhalb Mercure-Hotel	
In den Weihermatten	Gehweg entlang der Randstreifen
Ecke Pochgasse	
Wildtalstraße	Gehweg entlang der Anlage
Ecke Pochgasse	
Ochsengasse	Weg entlang des Spielplatzes
Murtenerstraße	Weg entlang des Spielplatzes
Bernerstraße	Gehweg und Treppe entlang der Anlage, beidseitig
Bachgasse	Weg Richtung Zähringer Platz, Gehweg am Bach
Denzlinger-Straße	Gehweg entlang der Bahnlinie
Lameystraße	Gehweg vor dem Parkplatz (Platanen)
Zähringer Friedhof	Gehweg vor Zähringer Thermalbad
Spielplatz Kirchhofweg	Treppenaufgänge mit Verbindungsweg Burgdorfer Weg zu Spielplatz
Zähringer Park	Verbindungsweg Schule-Friedhof
Stefan-Meier-Straße	Treppe zum Burgdorfer Weg
	Gehweg entlang des Bachs

**Räum- und Streuplan**

**Bezirk: Stadtgarten**

**Fahrzeug: FR-FR 120**

**Grünanlagen/Straße**

**Wegstrecke**

Stadtgarten

Ludwigstraße zum Leopoldring

Leopoldring zum Bauhof

Unterkunft zur Mozartstraße

Stadtstraße

Gehweg entlang Alter Friedhof

Karlstraße

Gehweg entlang Alter Friedhof

Keplerpark

Gehweg durch die Anlage und entlang der Anlage

Colombipark

Eisenbahnstraße

Auf- und Abfahrt zum Schloß, neuer Weg

Hochallee

Gehweg entlang Werderring

Faulerstraße

Gehweg entlang der Anlage

Fahnenbergplatz

Gehweg

Immentalstraße/ Wintererstraße

entlang Grünanlage, beiseitig

**Räum- und Streuplan**

**Bezirk: Stadtgarten**

**Fahrzeug: FR-FR 255**

**Grünanlagen/Straße**

**Wegstrecke**

Ludwigstraße  
Rosenbergplatz  
Herrenstraße  
Colombipark  
Straße Zur Unterführung  
Straße Zur Unterführung  
Stefan-Meier-Straße  
Katzenbrunnen  
Gartenstraße  
Faulerstraße  
Ecke Schnewlinstraße  
Adlerstraße  
Rampartstraße  
Wallgraben  
Mozartstraße  
Mozartstraße  
Ecke Wintererstraße

Gehweg entlang der Anlage  
Gehweg entlang der Anlage  
Gehweg entlang des Münsterbeetes  
Treppe zur Eisenbahnstraße  
Gehweg entlang der Anlage  
Treppe und Verbindungsweg von Westen hoch nach der östl.  
Richtung  
Gehweg um die Grünanlage  
Gehweg entlang des Brunnens  
Gehweg entlang des Parkplatzes  
Roßschwämme  
Gehweg entlang des Spielplatzes  
Gehweg entlang der Anlage - nicht durch die Anlage  
Gehweg entlang der Anlage - nicht durch die Anlage  
Gehweg entlang der Anlage  
Gehweg entlang der Anlage und Treppe

**Räum- und Streuplan**

**Bezirk: Bergäcker**

**Fahrzeug: FR-FR 182**

**Grünanlagen/Straße**

**Wegstrecke**

<p>Oberau Augustinerplatz Kaiserbrücke Kronenbrücke Annaplatz</p>	<p>Treppe; Pflasterweg entlang Hochbeet Einang und Fußweg vor dem Spielplatz Verbindungsweg vom Blumenbeet zum Parkplatz Grünanlage Urne Ecke Kronen-/Goethestraße entlang der Kirchstraße und Verbindungsweg zur Lorettostraße</p>
<p>Baslerstraße Mercystraße</p>	<p>2 x Treppenabgänge zur Baslerstraße Spitzkehren 3 x Ecke Mercy-/Silberbachstraße</p>
<p>Lorettostraße Prinz-Eugen-Straße</p>	<p>Silberbachstraße entlang Bach-Pflanzung entlang Parkplatz öffentl. Lorettoabad Grünanlage vor dem Kloster</p>
<p>Kirchstraße Erwin-Spielplatz Schlierbergstraße Goetheplatz Kuenzersteige Silberbachstraße Mercystraße</p>	<p>Urachpark Glascontainer bis zum 1. Haus in östl. Richtung Grünstreifen westl. der Straße, Rheinkiesel um den Platz Gehweg Ecke Lorettostraße Gehweg um den Platz Ecke Kybfelsenstraße (Treppe) entlang Hölderlebach entlang Hölderlebach, Höhe Lorettoabad</p>

**Räum- und Streuplan**

**Bezirk: Bergäcker**

**Fahrzeug: FR-FR 182**

**Grünanlagen/Straße**

**Wegstrecke**

Fußweg Wasserackerstraße

Giersbergstraße

Badstraße

Höllentalstraße

Frankenweg Spielplatz

Oberfeld Straße

Kappler Straße

Bolzplatz Littenweiler

Molzhof Siedlung Kappel

Haltinger Spielplatz

Kartäuserstraße

Kartäuserstraße

Schillerstraße

Spielplatz Hirzbergstraße

Fendrichstraße

Wasserackerstraße bis Radweg B 31, sowie Verbindung zur  
Bahnunterführung

kl. Grünanlage um die Liguster-Hecke  
in der Spitzkehre

Grimmplatz bei den Parkplätzen

Eingang, die asphaltierten Zugänge

Eingang zur Grünanlage

bei Bahnübergang, rechts zur Straße "Am Hagmättle"

entlang der Kapplerstraße

Spielplatz und Platz

Weismannstraße, Verbindungsweg zum Haltinger

Fußweg an der Weismannstraße

gegenüber Gasthaus Stahl bei den Platanen (wenn zugeparkt  
ist)

von Haus Nr. 112-114

Grünanlage in der Scheffelstraße 48

Pflasterweg durch die Anlage, Spielplatz

**Räum- und Streuplan**

**Bezirk: Bergäcker**

**Fahrzeug: FR-295 Fendt**

<b>Grünanlagen/Straße</b>	<b>Wegstrecke</b>
Bahnunterführung/Verbindung Wasserackerstraße Lindenmattenstraße	Kunzenweg bis Bahnunterführung  Bahnübergang Lindenmattenstraße auf der B31 Ost, Vorhalteflächen
Hansjakobstraße Oberriederpark Schwarzwaldstraße	Gaylingweg bis Weismannstraße entlang der Grünanlage Dimmler- bis Möslestraße, Bahnübergang Kiosk Stadthalle in westl. Richtung entlang Schwarzwaldstraße, Fußweg
Musikhochschule	Hirzbergstraße bis Runzstraße, Fußweg durch die Grünanlage
Verbindungsweg Bertoldgym. zum Deutsch-Franz.-Gymnasium Bürgerwehrstraße Oberau	Hirzbergstraße zum DFG, entlang der Häuser LA bis zum DFG  entlang Kleingärten, Nordseite Fabrikstraße entlang Grünstreifen bis zur Mühlenstraße Fußweg
Kartäuserstraße	vor dem Spielplatz entlang Hirzberg-Wiesen bis zum Gelände Gasthaus Stahl gegenüber Gasthaus Stahl Fußweg
BG Bauhof Schwarzwaldstraße	Verbindungsweg Neumattenstraße bis zur Dreisam entlang der Liguster-Hecke Fußweg von Wilhelm-Dürr- bis Dimmlerstraße
Schwarzwaldstraße	Adolf-Schmidthener-Straße bis Durchgangsweg Dischlerstraße
Ebnetterbrücke, Nepomuk Spielplatz Kreuzsteinacker Friedhof Littenweiler	Schwarzwaldstraße östl. Seite bis zum Dreisamufer-Radweg komplett entlang Kapplerstraße
Höllentalstraße	Ebnetterstraße bis zum Grimmplatz entlang der Grünanlage zum Bahnübergang B31 Ost ca. 50 m z.T. um den Grimmplatz
Lindenmattenstraße	bei der Alten Post über den neuen Platz bis zur Badstraße



**Räum- und Streuplan**

**Bezirk: Bergäcker**

**Fahrzeug: FR-FR 145**

<b>Grünanlagen/Straße</b>	<b>Wegstrecke</b>
Möslepark	Fußweg von Osten nach Westen Bahnübergang Glascontainer
Schützenallee ZO (Zentrum Oberwiehre)	Bahnübergang Südseite Notausgang B31 Ost Möslestraße bis Spielplatz alte Stadthalle nördl. Seite entlang der Schützenallee bis zum Brunnen und in westl. Richtung Knopfhäusle Zugang zum Gemeinde-Zentrum Zugang von Knopfhäusle zum ZO entlang der Schwarzwaldstraße
Maria-Hilf-Platz	Straßenbahnhaltestelle über den Platz, vor der Kirche über den Platz um den Brunnen in die Deichelweiherstraße
Urachpark Johanneskirche	Scheffelstraße in westl. Richtung bis zur Günterstalstraße Kiosk Lessing-Schule entlang Günterstalstraße bis Baslerstraße, entlang Parkplatz Afö zur Kirchstraße
Kl. Reitereck gr. Reitereck	Parkplatz Kronenstraße durch die kleine Baslerstraße um die Anlage entlang Lorettostraße Richtung Merzhauserstraße und Reiterstraße
Lorettostraße Spielplatz Rosa-Luxemburg-Straße	Grünstreifen entlang der Merzhauserstraße Haus Nr. 2 bis Abbiegung Schlierbergstraße Schlierbergstraße abwärts zur Rosa-Luxemburg-Straße
Goethe-Spielplatz Schauinslandstraße Türkenlouisstraße	vor Spielplatz entlang der Goethestraße von der Straße Kybfelsen/Brücke bis zum Weiher gegenüber Fürstenbergstraße (Glascontainer) bis hoch zum Loretto-Tunnel-Ausgang
Kreuzkopfstraße Günterstalstraße (Pferdle) Deichelweiher Goethe-Platz Klosterplatz Günterstal Kuenzersteige Schauinslandstraße Wonnhaldestraße	Grünanlage beim Hospiz (Wiehresteg) entlang der Crataegus-Hecke um das Holbein-Pferdle, sowie Gehweg auf der Brücke Panoramaweg um Anlage Eingang Friedhof mit Fußweg Ecke Kybfelsenstraße Schauinslandstraße 99 Gehweg entlang der Straße

**Räum- und Streuplan**

**Bezirk: Bergäcker**

**Fahrzeug: FR-2228 - LADOG**

**Grünanlagen/Straße**

**Wegstrecke**

Schwabentor  
Schlangenweg

Auffahrt zum Hexenwege  
Gehweg entlang Bolzplatz bis zum ersten Haus nördl. Richtung

Rotlaub  
Spielplatz Sautierstraße  
Stefan-Meier-Straße  
Ecke Tennenbacherstraße  
Stefan-Meier-Straße  
Rennweg  
Stefan-Meier-Straße  
Komturplatz  
Emmendinger Spielplatz  
Händelstraße  
Schubertanlage  
Zähringerstraße  
Ecke Sportplatz  
Offenburger Spielplatz

Durchgangsweg und Weg zur Tiefgarage  
Gehweg Tennenbacher-/Sautierstraße  
Gehweg entlang des Grünstreifens  
  
Gehweg um die Grünanlage  
  
Gehweg an der Bahnlinie  
Gehwege in der Anlage  
Durchfahrtsweg Emmendinger- zur Eichstetterstraße  
Gehweg entlang der Anlage  
Gehweg entlang der Anlage  
Gehweg entlang der Grünanlage

Zähringerstraße  
Ecke Lameystraße  
Denzlinger-Anlage  
Denzlinger-Straße/Bachgasse  
Ford Ernst  
Thunerweg zur Bernerstraße  
Bernerstraße  
Wildtalstraße

Gehweg entlang des Spielplatzes  
Verbindungsweg Offenburger-/Ettenheimerstraße  
Gehweg entlang der Grünanlage  
  
Weg entlang der Bahnlinie  
Gehweg entlang der Grünanlage  
Fuß- und Radweg unter der Brücke bis zur Mooswaldallee  
Fußweg entlang der Grünanlage  
Fußweg entlang der Grünanlage bis zur Wendeplatte  
Gehweg entlang der Straße auf der rechten Seite bis zum ersten Haus

Schlehenrain Richtung  
Anemonenweg  
Filibachstraße  
Rötebuckweg

Verbindungsweg von Wendeplatte bis Poller  
  
Gehweg entlang der Grünanlage  
Gehweg entlang der Bahnlinie bis zum ersten Haus süd.  
Richtung

Zähringerpark  
Kaschnitzweg  
Rötebuckweg

Fußwege in der Parkanlage  
Anlage und Parkplatz  
Gehweg entlang der Bahnlinie bis zum ersten Haus süd.  
Richtung

**Räum- und Streuplan**

**Bezirk: Seepark**

**Fahrzeug: Fußtrupp West**

**Grünanlagen/Straße**

**Wegstrecke**

Berliner Allee  
Kaiserstuhlstraße

Treppenaufgang Berliner Allee, Heidenhofstraße  
entlang Friedhofmauer  
Abgang zur Hartmannstraße

Klarastraße  
Stühlinger-/Wentzingerstraße  
Franz-Geiler-Platz  
Stürzel-/Draisstraße

entlang Spielplatz  
Treppe Aufgang Wentzingerstraße und in Anlage  
Hauptweg durch Spielplatz und Anlage

Hegarstraße  
Fehrenbachallee  
Ecke Thannhauser-/Kußmaulstraße

Gehwege entlang Spielplatz und Zugangsweg zwischen  
Hegarstraße und Fehrenbachallee  
um Grüninsel Gehweg

Kußmaulstraße/Ecke  
Stockmattenweg  
Bischofskreuz  
Sundgauallee/Ecke Gaußstraße  
Seepark

Dreispitz um Baumscheibe  
  
Grüninsel  
gesamter Seepark

**Räum- und Streuplan**

**Bezirk: Seepark**

**Fahrzeug: FR-FR 187 HANSA**

<b>Grünanlagen/Straße</b>	<b>Wegstrecke</b>
Anton Dichtel Platz Wirthstraße Auwaldstraße	Fuß und Radweg entlang Bolzplatz von Auwaldstraße bis Roter Otto und gegenüber bis Brückenaufgang
Auwaldstraße/ Ecke Moosgrund Auwaldstraße	Gehweg um Grüninsel  Wendeschleife Auwaldstraße Gehwege um öffentl. Parkplatz und Zugang zur Kleingartenanlage Lehen
Eulenweg Häherweg/Eulenweg Habichtweg 1-19 Habichtweg bei Wendeplatte Auwaldstraße Elsässerstraße Auwaldstraße	Gehweg um Grünanlage Gehwege um Spielplatz und Treppe Gehwege um Spielplatz Gehweg bei Grüninsel von Parkplatz Moosweiher bis Unterkunft Elsässerstraße Eingang Moosweiher bis Tierhygien. Institut Auwaldstraße Endhaltestelle VAG Gehweg entlang Grünstreifen
Weißerlenstraße Tullastraße	vor L.A. Fläche Gehweg entlang Roßbach zwischen Mooswaldallee und Guerickestraße
Robert-Bunsen-Straße Zinkmatten-/ Hans-Bunte-Straße Zinkmattenstraße/ Ecke Stübeweg bis Alban-Stolz-Anlage Hirtenweg	Gehweg von Mitscherlich- bis Hans-Bunte-Straße Dreispietz Grüninsel Gehwege  Gehweg bei Grünanlage vorbei bis Bahnbrücke  zwischen Berliner Allee und Emmy-Nöther-Straße, Gehweg entlang (Hecke)
Seepark	gesamter Seepark

**Räum- und Streuplan**

**Bezirk: Seepark**

**Fahrzeug: FR-2027**

**Grünanlagen/Straße**

**Wegstrecke**

Ensisheimerstraße

Gehweg Ensisheimer-/Schlettstatterstraße bis Ende Spielplatz

Berliner Allee

Gehweg Berliner Allee unterhalb Böschung Heidenhofstraße bis  
Bahnbrücke

Breisacherstraße

Grünstreifen ab Stadthotel bis Güterbahnbrücke

Immental-/Wintererstraße

entlang der Grünanlage beidseitig

Hugstetterstraße

Gehweg um Grünanlage (Moschee)

Fahnenbergplatz

Gehweg entlang Grünfläche

Kreuzstraße

Wege um Anlage Kreuzstraße

Stühlinger

Hauptwege in der Stühlinger-Anlage und Weg um die Anlage

Mathildenstraße

Gehweg um Spielplatz mit Treppenaufgang

Kenzingerstraße

Abfahrt zur Dreisam entlang Grünfläche

Tennenbacherstraße

Gehweg um Spielplatz Tennenbacherstraße und Stirnseite von  
Grünanlage Ferrandstraße (Unterführung)

Tennenbacherplatz

Fußweg um Grünanlagen und Brunnen

Seepark

Radwege

**Räum- und Streuplan**

**Bezirk: Krozinger Str.**

**Fahrzeug: Fendt**

**Grünanlagen/Straße**

**Wegstrecke**

Rieselfeld Rieselfeldallee	Grünkeil Rieselfeld, Weg durch und Gehweg entlang Anlage Gehweg entlang Johanna-Kohlund-Straße Gehweg entlang Rieselfeldallee
Mittlerer Graben Rieselfeld Rieselfeld	Weg durch Grünanlage mit Anschlüssen Gehweg zum Maria-von-Rudloff-Platz Gehweg um Mathilde-Otto- Platz
Andreas-Hofer-Straße Innsbruckerstraße	Gehweg um Grüninsel (Nepomuk) Fußweg von Spckbacherweg über Galura-Spielplatz bis Zwiegerackerweg (Treppe)
Innsbruckerstraße	Fußweg entlang Bach, von Innsbruckerstraße bis Grenze Merzhausen
Innsbruckerstraße	Innsbruckerstr.Bushaltestelle zur Astrid Lindgrinstr.(Vaubanallee)
Schildacker-Anlage Sepp-Allgeier -Str. Brandel-Anlage	Fußweg über Schildacker-Anlage und Bozener-Spielplatz Gehweg entlang Grünsteifen(hinter Mc. Donald) Hauptwege in der Brandel-Anlage

**Räum- und Streuplan**

**Bezirk: Krozinger Str**

**Fahrzeug: Fußtrupp**

**Grünanlagen/Straße**

**Wegstrecke**

Markgrafenstraße	Ecke Laubenweg um die Anlage
Carl-Kistner-Straße	Weg um die Anlage
Staufenerstraße	Staufener-/Carl-Kistner-Straße (um Pflanzbeet)
Markgrafenstraße	Markgrafenstraße/Staufenerstr
Markgrafenstraße	Ecke Mathias-Blank-Str. um die Grünanlage
Haslacherstraße	Gehweg entlang Haslacher Bolzplatz
Haslacherstraße	Gehweg um Parkplätze Haslacher Hof
Haslacherstraße	Ecke Egertenstraße sowie Ecke Marienmattenweg
Haslacher Straße	Ecke Eschholzstraße bei Breisgau Milch
Schenkendorf-Schule	Ecke Haslacher/ Escholtzstr.(Brunnen) sowie Grünanlage Milchhof.
Baslerstraße	Fußweg zwischen Spielplatz und Schule und in Richtung Kleiststraße
Vauban	Aufgänge zur Brücke Balslerstraße (Eichendorffweg und ECA-Siedlung)
Vauban	Grünspange I, Fuß- und Radweg entlang Spielplatz mit Mittelweg
Vauban	Grünspange II, Gehweg Nordseite und Mittelweg
Vauban	Grünspange III, Fuß- und Radweg entlang Spielplatz bis Brücke, Nordseite und Mittelweg
Vauban	Grünspange IV Vorder und Rückseite und Weg entlang Spielplatz.
Vauban	Grünspange V Vorder und Rückseite
Vauban	Clara-Immerwahr-/Wiesentalstraße
Wendlinger Straße	Spielplatz
Basler Landstraße	Ecke Vorarlbergerweg
Rieselfeld	Gehweg entlang Carl von Ossiatzky.

**Räum- und Streuplan**

**Bezirk: Krozinger Str**

**Fahrzeug: FR-2049**

<b>Grünanlagen/Straße</b>	<b>Wegstrecke</b>
<p>EKZ Weingarten</p> <p>Sulzbürgerstraße Sulzbürgerstraße Unterer Mühlenweg Gehweg Norsingerweg Laufenerstraße Haslacherstraße</p>	<p>Fußwegverbindung von Krozingerstraße entlang Spielplatz rund um Wasserbecken bis Norsingerweg mit Anschlüssen an Brücken</p> <p>Weg von Sulzbürgerstraße über Spielplatz bis Norsingerweg</p> <p>Weg um Grünanlage Sulzbürgerstraße (beim Brunnen)</p> <p>Gehweg um Grünanlage (Dreispitz) von Gilgenmatten bis Laufenerstraße</p> <p>Gehweg um Grüninsel Laufenerstraße (Bushaltestelle)</p> <p>Gehweg von Haslacherstraße Richtung Badenweilerstraße</p>
<p>Dorfbach</p> <p>Carl-Kistner-Straße Marienmattenweg Baslerstraße</p>	<p>Fuß- und Radweg entlang Haslacher-Dorfbach, von Staufener- bis Eschholzstraße</p> <p>von Staufener- bis Eschholzstraße (Seite Haslacher Bad)</p> <p>von Carl-Kistner- bis Staudinger Straße</p> <p>Gehweg Baslerstraße entlang Grünanlage Basler-/Fichtestraße</p>
<p>ECA-Siedlung Lörracherstraße</p>	<p>Verbindungsweg durch ECA-Siedlung</p> <p>Verbindungsweg von Lörracher- bis Müllheimerstraße</p>



**Räum- und Streuplan**

**Bezirk: Seepark**

**Fahrzeug: FR-FR 132**

**Grünanlagen/Straße**

**Wegstrecke**

Hofackerstraße/Ecke Spittelackerstraße Gescheidsteg, Hofackerstraße Linnéstraße Spielplatz Linnésteg Rehwinkel Freitagstraße/Sundgauallee Dietenbachstraße Tränke-/Dietenbachstraße Einsiedelweg Tränke-/Kußmaulstraße Stockmattenweg/Sundgauallee Thannhauserstraße Am Bischofskreuz Sundgauallee/Wilmersdorfer- straße Ecke Wilmersdorfer-/Charlotten- burgerstraße Sundgauallee Abfahrt bis Bissierstraße P+R Bissier-/Ferdinand-Weis-Straße Ferdinand-Weis-Straße/Ecke Metzgergrün Eschholzpark zwischen Ferdinand- Weis-Straße bis VAG Bissierstraße	entlang Grünstreifen vor Kirche und gegenüber bei Telefonzelle vor Hofackerstraße über Linnébrücke bis Abgang Barriere Wege um den Spielplatz von Rehwinkel über Gescheidstegbrücke bis Barriere Fußweg entlang Spielplatz und Grünanlage entlang Spielplatz neben Kiga Freitagstraße Fußwege um Friedhof Beztenhausen Durchgangsweg am Spielplatz entlang Durchgangsweg durch Grünanlage am Spielplatzzugang und Treppe EKZ um Grüninseln (Parkplätze) Verbindungsweg durch Grünanlage und Spielplatz, Gehweg zur Gaußstraße um Grüninsel Gehwege Sundgauallee Abfahrt Richtung Fischermatten, Richtung Gaskugel bis Bissierstraße P+R von Spielplatz bis Bahnbrücke (Dreisam) Gehwege um Spielplatz Durchgangsweg zwischen Ferdinand-Weis-Straße bis VAG Weg entlang Max-Weber-Schule von Bahnbrücke bis Grünanlage Eschholzpark am Graben entlang gesamter Seepark
Seepark	

Räum- und Streuplan

Bezirk: Seepark

Fahrzeug: FR-FR 237

**Grünanlagen/Straße**

**Wegstrecke**

Ensisheimerstraße

Gehweg Ensisheimer-/Schlettstatterstraße bis Ende Spielplatz

Hartmannstr. entlang Böschung -  
Friedhof

Gehweg ab Stromanlage bis Kaiserstuhlbrücke.

Hugstetterstraße

Gehweg um Grünanlage (Moschee)

Kreuzstraße

Wege um Anlage Kreuzstraße

Stühlinger

Hauptwege in der Stühlinger-Anlage und Weg um die Anlage

Mathildenstraße

Gehweg um Spielplatz mit Treppenaufgang

Kenzingerstraße

Weg von Kenzinger- bis Friedhofstraße

Tennenbacherstraße

Gehweg um Spielplatz Tennenbacherstraße und Stirnseite von  
Grünanlage Ferrandstraße (Unterführung)

Tennenbacherplatz

Fußweg um Grünanlagen und Brunnen

Seepark

gesamter Seepark

**Räum- und Streuplan**

**Bezirk: Krozingerstr.**

**Fahrzeug: FR-FR 199**

**Grünanlagen/Straße**

**Wegstrecke**

Unterer Mühlenweg  
Markgrafenstraße

Brücke Unterer Mühlenweg bis Markgrafenstraße  
Fußweg nördl. der Pestalozzi-Schule von Markgrafen- bis  
Staufenerstraße mit Anschluss Kolpingstraße

Struveweg  
Christaweg  
Haierweg

Weg entlang der Grünanlage  
Weg um Spielplatz Christahof  
Fußweg vor Spielplatz Haierweg von Media-Plus bis Christahof  
mit Anschlüssen

Lindenwäldle  
Haierweg

von Haierweg-Wendeplatte bis Opfingerstraße  
Wendeplatte bis Glas Meier und Fußweg bis Lindenwäldle

Hurstweg  
Dietenbachanlage

Weg zum/um Kinderspielplatz  
Hauptverbindungswege in der Dietenbachallee von Opfinger  
Straße bis Gaskugel

Uffhauserstr.  
Brandel-Anlage

entlang Haslacherfriedhof  
Hauptwege in der Brandel-Anlage



**N O T F A L L P L A N**

**Räum- und Streuplan**

**Winter 2022 / 2023**

**Bezirksauflistung**

**Fahrbahnen**

<b>F 31</b>	Kappel - Littenweiler
<b>F 32</b>	Zubringer Mitte
<b>F 33</b>	Westrandstraße
<b>F 34</b>	B3 / B31 Kronenbrücke
<b>F 35</b>	Ortsverwaltungen
<b>F 36</b>	Hochdorf - Industriegebiet NORD
<b>F 37</b>	Stühlinger - Mooswald
<b>F 38</b>	Herdern - Altstadt



**Räum- und Streuplan**

**Bezirk F 31**  
**Klasse 1**

**Fahrbahnen**

**Kappel - Littenweiler**

**Straße**

**Wegstrecke**

Schwarzwaldstraße  
Kapplertunnel  
Kapplertunnel  
Leo-Wohleb-Straße  
Kirchzartener Str.  
Großtalstraße  
Schwarzwaldstraße

ab Greiffeneggring bis Schützenalleetunnel  
ab Schwarzwaldstraße bis Abfahrt bis Gemarkung Kirchgarten  
ab Auffahrt B 31 bis Schützenalleetunnel  
ab Schwarzwaldstraße bis Greiffeneggring  
ab Kappler Knoten bis Gemarkungsgrenze  
ÖPNV - ab Kirchzartener Straße Molzhofsiedlung  
ab Schützenallee Tunnel bis Tankstelle ( Steinhalde )



**Räum- und Streuplan**

**Bezirk 32**

**Klasse 1**

**Fahrbahnen**

**Zubringer Mitte**

**Straße**

**Wegstrecke**

Dreisamstraße  
Schreiberstraße  
Lessingstraße  
Schillerstraße  
B 31 a  
Lessingstraße  
Schneewinbrücke  
Ochsenbrücke  
Berliner Brücke  
Hermann-Zens-Brücke  
Lehener Brücke  
Autobahnbrücke A 5

ab Leo-Wohleb-Straße bis Schreiberstraße  
ab Dreisamstraße bis Zubringer MITTE - Kronenbrücke  
ab Kronenbrücke bis Schillerstraße  
ab Lessingstraße bis Schwarzwaldstraße  
Auf + Abfahrten A 5 bis Lessingstraße  
B 31a bis Kronen Brücke  
Auf- und Abfahrten  
Auf- und Abfahrten  
Auf- und Abfahrten  
Auf- und Abfahrten  
Auf- und Abfahrten  
Auf- und Abfahrten

# Abfallwirtschaft und Stadtreinigung Freiburg GmbH

NOTFALLPLAN

Winter 2022 / 2023



## Räum- und Streuplan

Bezirk F 33

Klasse 1

Fahrbahnen

Westrandstraße

Straße

Wegstrecke

Gundelfinger Brücke  
Mooswaldallee  
Lembergallee  
Granadaallee  
Mooswaldbrücke  
Paduaallee  
Sundgaubrücke  
Besanconallee

Auf und Abfahrten  
ab Gundelfinger Brücke bis Lembergallee  
Mooswaldallee bis Granadaallee  
Lembergallee bis Paduaallee  
Auf und Abfahrten  
Granadaallee bis Besanconallee  
Auf und Abfahrten  
ab Paduaallee bis Matsuyamaalle

VIERSPURIG  
VIERSPURIG  
VIERSPURIG  
VIERSPURIG  
VIERSPURIG

# Abfallwirtschaft und Stadtreinigung Freiburg GmbH

NOTFALLPLAN

Winter 2022 / 2023



## Räum- und Streuplan

Bezirk F 34

Klasse 1

**Fahrbahnen**

**B3 / B31 Kronenbrücke**

**Straße**

**Wegstrecke**

B3 Schallstadt  
B3  
B 31  
Matsuyamaallee  
Besanconbrücke  
Guildfordallee  
Basler Straße  
Kronenstraße  
Merzhauser Straße

Auf- und Abfahrten B3 Schallstadt  
Abfahrt Schallstadt bis Matsuyamaallee  
Auf- und Abfahrten B31  
ab B3 bis Guilfordallee  
Auf und Abfahrten - Matsuyamaallee  
ab Matsuyamaallee bis Basler Straße  
ab Guildfordallee bis Kronenstraße  
ab Basler Straße bis Schreiberstraße (Kronenbrücke)  
ab Heinrich-von-Stephan-Straße bis Gemarkungsgrenze



# Abfallwirtschaft und Stadtreinigung Freiburg GmbH

NOTFALLPLAN

Winter 2022 / 2023



## Räum- und Streuplan

Bezirk F 35

Klasse 1

### Fahrbahnen

### Ortsverwaltungen

#### Straße

#### Wegstrecke

B 31	ab Matsuyamaallee ( Auf- Abfahrt ) bis Freiburger Landstraße
Freiburger Landstraße	ab B 31 bis St.-Eretrudis-Straße
St.-Eretrudis-Straße	ab Freiburger Landstraße bis P+R
Romanstraße	ab St.-Eretrudis-Straße bis Hauptstraße (Mengen)
Hauptstraße	ab Romanstraße bis L 187 (Mengen)
Mengener Straße	ab Hauptstraße (Mengen) bis Freiburger Landstraße (FR)
Vogteistraße	ab Freiburger Landstraße bis L 187
L 187	ab Vogteistraße bis Altgasse
Altgasse	ab L 187 bis Unterdorf
Wippertskirch	ab Altgasse/Unterdorf bis Klosterstraße K 9861
Freiburger Straße	ab Altgasse bis K 9853 ( Kreisverkehr )
K 9853	ab Freiburger Straße (Kreisverkehr) bis Besanconallee
Unterdorf	ab Altgasse bis St. Nikolauser Straße
St. Nikolauser Straße	ab Unterdorf bis L 187
L 187	ab St. Nikolauser Straße bis Schutternstraße
Schuttermstraße	ab Sonnenbrunnestraße bis Umkircher Straße
Umkircher Straße	ab Schutternstraße bis Waltershofener Straße ( Umkirch )

# Abfallwirtschaft und Stadtreinigung Freiburg GmbH

NOTFALLPLAN

Winter 2022 / 2023



## Räum- und Streuplan

Bezirk F 36

Klasse 1

Fahrbahnen

Hochdorf - Industriegebiet Nord

**Straße**

**Wegstrecke**

Hermann-Mitsch-Straße	ab Engesserstraße bis Granadaallee
Markwaldstraße	ab Granadaallee bis Elsässer Straße K 9860
K 9860	ab Elsässer Straße bis K 4978
Am Bahnhof (Hugstetten)	ab K 9860 bis Hochdorfer Straße (Hugstetten)
Hochdorfer Straße	ab Am Bahnhof (Hugsteten) bis K 9856 Zur March
Zur March K 9856	ab Hochdorfer Straße K 4921 bis Hochdorfer Straße
Hochdorfer Straße K 9855	ab K 9860 bis Benzhauser Straße
Benzhauser Straße	ab Hochdorfer Straße bis Holzhauser Straße
Holzhauser Straße K 9855	ab Benzhauser Straße bis Kreuzung L 187
Bebelstraße	ab Markwaldstraße bis Hochdorf B 294 (Zubringer NORD)
Elsässer Straße	ab Markwaldstraße (K 9860) bis Berliner Allee

# Abfallwirtschaft und Stadtreinigung Freiburg GmbH

NOTFALLPLAN

Winter 2022 / 2023



## Räum- und Streuplan

Bezirk F 37

Klasse 1

### Fahrbahnen

### Stühlinger Mooswald

#### Straße

#### Wegstrecke

Waldkircher Straße

ab Friedhofstraße bis Zähringer Straße

Friedhofstraße

ab Hohenzollernstraße bis Waldkircher Straße

Heiliggeiststraße

ab Hohenzollernstraße bis Friedhofstraße

Hohenzollernstraße

ab Breisacher Straße bis Heiliggeiststraße

Breisacher Straße

ab Berliner Allee bis Bismarkallee/Unterführung

Eschholzstraße

ab Hohenzollernstraße bis Basler Straße

Berliner Allee

ab Madisonallee bis Binzengrün

Sundgauallee

ab Paduaallee (Sundgaubücke) bis Lehenerstraße

Stefan-Meier-Straße

ab Bismarckallee bis Zähringerstraße

Bismarckallee

ab Stefan-Meier-Straße bis Schnewlinstraße

Schnewlinstraße

ab Bismarckallee bis Heinrich-von-Stephan-Straße

Auf und Abfahrten -

Schnewlinstraße

Heinrich-v.-Stephan-Straße

ab Schnewlinstraße bis Merzhauser Straße

Kronenbrücke



**Räum- und Streuplan**

**Bezirk F 38**  
**Klasse 1**

**Fahrbahnen**

**Herdern Altstadt**

**Straße**

**Wegstrecke**

Gundelfinger Straße  
 Gundelfinger Brücke  
 Zähringer Straße  
 Habsburger Straße  
 Friedrichstraße  
 Friedrichring  
 Leopoldring  
 Schlossbergring  
 Greiffeneggring  
 Schwabentorring  
 Werthmannstraße  
 Rotteckring  
 Kaiser-Joseph-Straße  
 Günterstalstraße  
 Günterstalstraße

ab Zähringer Straße bis K 4917- Auffahrt Gundelfinger Brücke  
 ab K 4917 bis Mooswaldallee  
 ab Gundelfinger Straße bis Habsburgerstraße  
 ab Zähringer Straße bis Friedrichring  
 ab Bismarckallee bis Friedrichring  
 ab Friedrichstraße bis Kaiser-Joseph-Straße  
 ab Habsburgerstraße bis Schlossbergring  
 ab Leopoldring bis Greiffeneggring  
 ab Schlossbergring bis Schwarzwaldstraße  
 ab Greiffeneggring bis Schlossbergring  
 ab Kronenbrücke bis Rotteckring  
 ab Werderring bis Fahnenbergplatz  
 ab Friedrichring bis Schreiberstraße  
 ab Lessingstraße bis Schauinslandstraße  
 GLEISANLAGE ab Lorettostraße bis Wiesenweg



**Räum- und Streuplan**

**Winter 2022 / 2023**

**Bezirksauflistung**

**Überwege**

<b>Ü 1</b>	Landwasser/Mooswald/Stühlinger
<b>Ü 2</b>	Zähringen Herdern
<b>Ü 3</b>	Altstadt/Wiehre
<b>Ü 4</b>	Rieselfeld/Haslach/St. Georgen
<b>Ü 5</b>	Waldsee/Littenweiler

**Räum- und Streuplan**

Bezirk Ü 1

**manuelle Reinigung****Landwasser/ Betzenhausen / Stühlinger****Straße****Wegstrecke**

Freie Christliche Schule  
Praxis 2000  
Wirthstraße 30

Überweg Wirthstraße

Albert Schweitzer Schule  
Habichtweg 46

Auwaldstraße  
Überweg EKZ / Zugang Haus der Begegnung / St. Petrus Canisius

Kiga Heilige Familie  
Spittelackerstraße 55

Überweg Leisnerweg und Hofackerstraße

Kita Am Seepark  
Hofackerstraße 75 a

Überweg Gerhart-Hauptmannstraße

Gerhart Hauptmann Schule  
Hofackerstraße 75

Überweg Gerhart-Hauptmannstraße

Mooswaldschule  
Am Schneckengraben 14

Überweg Am Schneckengraben

Paul Hindemith Schule  
Am Hägle 5

Überweg Am Hägle

Wentzinger Gymnasium  
Falkenbergerstraße 21

Überweg Falkenbergerstraße

Seniorenwohnanlage Drachenweg

Überweg Drachenweg/Im Ochsenstein/Rasenweg

Max Weber Schule  
Fehrenbachallee 14

Überweg Fehrenbachallee und Wannerstraße

KiGa Große Bären  
Rennerstraße 3

Überweg Rennerstraße und Engelbergerstraße

KiGa St. Elisabeth  
Stühlinger Straße 21

Überweg Stühlinger Straße und Rennerstraße

## Räum- und Streuplan

Bezirk Ü 2

### manuelle Reinigung

### Zähringen Herdern

#### Straße

#### Wegstrecke

Kinderhaus Montessori Freiburg  
Wildtalstraße 12

Überweg Ochsengasse/Reutebachgasse

KiGa St. Blasius  
Burgdorferweg 15

Überweg Reutebachgasse

Emil- Gött Schule  
Kirchhofweg

Überweg Kirchhofweg/Wackerstraße

KiTa Vielfalt  
Raststatter Straße 1

Überweg Rastatter Straße/Lahrer Straße

KiGa St. Elisabeth  
Ettenheimer straße 41

Überweg Ettenheimer Straße

Droste- Hülshoff- Gymnasium  
Brucknerstraße 2

Überweg Brucknerstraße und Okenstraße

Betreutes Wohnen für Blinde  
und Sehbehinderte  
Hauptstraße 10

Überweg Karlstraße und Lerchenweg

KiGa St. Cäcilia  
Hauptstraße46

Überweg Schlüsselstraße und Hauptstraße

Freiburger Diakonissenhaus  
Burgunder Straße 5

Überweg Burgunder Straße und Karlstraße

Weierhofschule  
Schlüsselstraße 5

Überweg Hauptstraße und Schlüsselstraße

Friedrich Gymnasium  
KiGa Jacobistraße  
Jacobistraße 22

Überweg Karlstraße und Jacobstraße

Eugen Keidel Wohnheim  
Johanniterstraße 11

Überweg Karlstraße und Johanniterstraße

Karlschule  
Karslstraße 16

Überweg Deutschordenstraße und Karlstraße

**Räum- und Streuplan**

Bezirk Ü 4

**manuelle Reinigung****Altstadt/ Wiehre****Straße****Wegstrecke**KiGa St. Martin  
Wilhelmstraße 13

Überweg Wilhelmstraße

Kinderhaus FKI Laferini  
KiTa Glacisweg e.V.  
Adlerstraße 12

Überweg Adlerstraße

Pflegeheim Ev. Stadtmission  
Adelhauserstraße 27

Überweg Adelhauserstraße

Betreutes Wohnen Seniorenwohnheim  
Adelhauserstraße 29-31a

Überweg Adelhauserstraße

Betreutes Wohnen St. Anna Stift  
Adelhauserstraße 8

Überweg Adelhauserstraße

KiGa Unserer lieben Frau  
Wallstraße 13

Überweg Wallstraße

Goethe Gymnasium  
Holzmarkt 5

Überweg Holzmarkt

Haus am Kronenmühlenbach  
Rehlingstraße 16 a

Überweg Heinrich-von-Stephanstraße/Rehlingstraße

Rotteck Gymnasium  
Lessingstraße 16

Überweg Hummelstraße

Lessing Schule  
Lessingstraße 1

Überweg Kirchstraße

KiGa St. Raphael  
Kirchstraße 13

Überweg Kirchstraße

Freie Waldorf Schule  
Schwimmbadstraße 29

Überweg Schwimmbadstraße/Konradstraße

Turnsee Schule  
Turnseestraße 14

Überweg Turnseestraße/Zasiusstraße

KiGa Weltentdecker  
Turnseestraße 24

Überweg Turnseestraße/Zasiusstraße

KiGa Ev. Kindergarten Christusgemeinde  
Turnseestraße 39

Überweg Turnseestraße/Zasiusstraße

Walter Eucken Gymnasium  
Glümerstraße 4

Überweg Glümerstraße/Zasiusstraße

KiGa Elterninitiative  
KiGa Kinderladen Urachstraße  
Urachstraße 40

Überwege Hildastraße/Urachstraße/Dreikönigstraße



**Räum- und Streuplan**

Bezirk Ü 3

**manuelle Reinigung****Rieselfeld / Haslach / St. Georgen****Straße****Wegstrecke**Kepler Gymnasium  
Johanna Kohlund Straße 3

Überweg Johanna Kohlund Straße

Clara Grundwald Schule  
Johanna Kohlund Straße 5

Überweg Johanna Kohlund Straße

Kinderhaus Taka Tuka Land  
Johanna Kohlund Straße 18

Überweg Johanna Kohlund Straße

Adolf Reichwein Schule  
Bugginger Straße 83

Überweg Bugginger Straße

KiTa Miteinander  
Bugginger Straße 38

Überweg Bugginger Straße

Kinderhaus Bugginger Straße  
Bugginger Straße 40

Überweg Bugginger Straße

KiGa Bundspechte  
Bugginger Straße 81 b

Überweg Bugginger Straße

Seniorenwohnanlage Weingarten  
Sulzburger Straße 2-6

Überweg Sulzburger Straße

Deutsch Französische Grundschule  
KiTa Tausenfühler  
Belchenstraße 2

Überweg Belchenstraße und Uffhauser Straße

Schönberg Schule  
Schulstraße 8

Überweg Schulstraße und Hartkirchweg

KiGa Die Spielkiste  
Am Mettweg 30

Überweg Am Mettweg

KiGa Oberlin Kindergarten  
Am Mettweg 39

Überweg Am Mettweg

Theodor Heuss Gymnasium  
Andreas Hofer Straße 1

Überweg Andreas Hofer Straße und Bozener Straße

Schneeburgschule  
Andreas Hofer Straße 3

Überweg Andreas Hofer Straße und Bozener Straße

Waldorfschule  
Bergiselstraße 11

Überweg Bergiselstraße



**Räum- und Streuplan**

Bezirk Ü 5

**manuelle Reinigung**

**Waldsee Littenweiler**

**Straße**

**Wegstrecke**

Deutsch-Französisches Gymnasium  
Staat. Hochschule für Musik  
Runzstraße 83

Überweg Lochmattenstraße/Am Floßgraben

Berthold Gymnasium  
Hirzbergstraße 12

Überweg Hirzbergstraße/Neumattenstraße/Maltererstraße

KiGa Haus Kunterbunt  
Hirzbergstraße 1

Überweg Hirzbergstraße/Neumattenstraße/Maltererstraße

Albert-Ludwig-Universität Sportzentrum  
Schwarzwaldstraße

Überweg Sandfangweg/Fritz-Geiges-Straße

KiGa Waldorfkindergarten Morgenstern  
Lindenmattenstraße 30

Überweg Giersbergweg/Höllentalstraße

Pädagogische Hochschule  
Reinhold Schneider Schule  
Lindenmattenstraße 2

Überweg Höllentalstraße/Ebener Straße/Kunzenweg  
Dannemannstraße/Schnaitweg